

Общество с ограниченной ответственностью

ПК «Северо-Запад»

Заказчик: ООО «Газпром газораспределение Сыктывкар»

**«ГАЗОПРОВОД МЕЖПОСЕЛКОВЫЙ ВЫСОКОГО ДАВЛЕНИЯ
ВЕРХНИЙ ЧОВ, НИЖНИЙ ЧОВ, ЧОВСКИЙ ПРОМУЗЕЛ,
ЭЖВИНСКИЙ РАЙОН Г. СЫКТЫВКАРА РЕСПУБЛИКИ КОМИ»**

**ПРОЕКТ ПЛАНИРОВКИ ТЕРРИТОРИИ,
СОВМЕЩЕННЫЙ С ПРОЕКТОМ МЕЖЕВАНИЯ ТЕРРИТОРИИ**

ПРОЕКТ МЕЖЕВАНИЯ ТЕРРИТОРИИ

1-01-4839/469-470-13-11/133-1-ППТ и ПМТ

Начальник отдела

Главный инженер проекта



М. Ю. Уваров

Д. Н. Ермаков

2015 г.

СОДЕРЖАНИЕ ТОМА

Наименование	лист
ПРОЕКТ МЕЖЕВАНИЯ ТЕКСТОВАЯ ЧАСТЬ.	
<i>ВВЕДЕНИЕ</i>	3
<i>1.1. Цель разработки проекта</i>	4
<i>1.2. Используемые исходные материалы</i>	4
<i>1.3. Местоположение линейного объекта</i>	4
<i>1.4. Опорно-межевая сеть на территории проектирования</i>	5
<i>1.5. Градостроительное регулирование развития территории проектирования</i>	5
<i>2. Формирование земельных участков проектируемого линейного объекта</i>	6
<i>2.1. Параметры проектируемых земельных участков.</i>	6
<i>2.2. Основные показатели по проекту межевания</i>	8
<i>2.3. Экспликация земельных участков, попадающих в границы размещения объекта</i>	9

Согласовано

Взам. инв. №

Подп. и дата

Инв. № подл.

Изм.	Кол.уч	Лист	№ док.	Подп.	Дата
ГИП		Ермаков		<i>Ермаков</i>	11.2015

1-01-4839/469-470-13-11/133-1-ППТ_иПМТ

Содержание раздела

Стадия	Лист	Листов
П	1	1
ООО ПК «Северо-Запад»		

Введение

Федеральным законом от 20 марта 2011 года № 41-ФЗ «О внесении изменений в Градостроительный кодекс Российской Федерации и отдельные законодательные акты Российской Федерации в части вопросов территориального планирования» были внесены изменения в Градостроительный кодекс Российской Федерации, в соответствии с которыми для строительства или реконструкции линейных объектов подготовка градостроительного плана земельного участка не требуется. По новым требованиям разработка проектной документации для строительства или реконструкции таких объектов должна осуществляться на основании проекта планировки и проекта межевания территории.

Согласно пункту 2 (в) «Положения о составе разделов проектной документации и требованиях к их содержанию», утвержденного постановлением Правительства Российской Федерации от 16.02.2008 года № 87, к линейным объектам относятся автомобильные и железные дороги, линии связи, линии электропередачи, магистральные трубопроводы и другие подобные объекты.

Проект межевания разработан в соответствии с требованиями правовых и нормативно-технических документов, включая:

- Градостроительный кодекс РФ от 29 декабря 2004г № 190-ФЗ;
- Земельный кодекс РФ от 25 октября 2001 г № 136-ФЗ;
- Положение о порядке установления границ землепользований в застройке городов и других поселений от 2 февраля 1996г. № 105;
- СНиП 2.07.01-89*
- Санитарные правила и нормы СанПиН 2.1.4.1110-02
- Постановление Правительства РФ от 20 ноября 2000 г. N 878 "Об утверждении Правил охраны газораспределительных сетей"
- Правила землепользования и застройки муниципального образования городского округа «Сыктывкар», утвержденные решением совета от 30.04.2010 г. №31.04-560;

Подготовка проектов межевания территорий осуществляется применительно к застроенным и подлежащим застройке территориям, расположенным в границах элементов планировочной структуры, установленных проектом планировки, а также в целях закрепления и предоставления земельных участков и прочно связанных с ними зданий и сооружений как единых объектов недвижимого имущества в собственность, владение, пользование, аренду физических и юридических лиц, а также для их регистрации, налогообложения, и осуществления сделок с недвижимостью.

Согласовано			
	Взам. инв. №		
	Подп. и дата		
	Инв. № подл.		

1-01-4839/469-470-13-11/133-1-ППТ и ПМТ					
Изм.	Кол.уч	Лист	№ док.	Подп.	Дата
		Ермаков		<i>[подпись]</i>	11.2015
Проект межевания территории					
Стадия		Лист	Листов		
П		3	12		
ООО НК «Северо-Запад»					

основе лесного законодательства; допускается строительство обслуживающих культурно-развлекательных объектов, спортивных сооружений и комплексов, связанных с выполнением рекреационных функций территории.

2. СХ Зона сельскохозяйственного использования. Используется в целях ведения сельского хозяйства.

2. Формирование земельных участков проектируемого линейного объекта

Общая площадь отвода земельного участка составляет 288910 кв.м.

2.1. Параметры проектируемых земельных участков.

Площади формируемых земельных участков, в отношении которых планируется установление постоянного размещения данного объекта, приведены в таблице 1.

Таблица 1

Наименование земельного участка	Разрешенное использование земельного участка, категория земли	Площадь земельного участка, кв.м.
Участок 1	Трубопроводный транспорт	10395
Участок 2	Трубопроводный транспорт	68816
Участок 3	Трубопроводный транспорт	8542
Участок 4	Трубопроводный транспорт	10071
Участок 5	Трубопроводный транспорт	19907
Участок 5.1	Трубопроводный транспорт	973
Участок 5.2	Трубопроводный транспорт	252
Участок 6	Трубопроводный транспорт	28462
Участок 7	Трубопроводный транспорт	21434
Участок 8 11:05:0101002:96/чзу1	Трубопроводный транспорт	178
Участок 9 11:05:0101002:696/чзу1	Трубопроводный транспорт	76

Взам. инв. №	
Подп. и дата	
Инв. № подл.	

							1-01-4839/469-470-13-11/133-1-ППТ и ПМТ	Лист
Изм.	Кол.у	Лист	№док.	Подп.	Дата			6

Наименование земельного участка	Разрешенное использование земельного участка	Площадь земельного участка, кв.м.
Участок 10 11:05:0204001:95/чзу1	Трубопроводный транспорт	16620
Участок 11 11:05:0204001:64/чзу1	Трубопроводный транспорт	11633
Участок 12 11:05:0204001:98/чзу1	Трубопроводный транспорт	5534
Участок 13	Трубопроводный транспорт	447
Участок 14	Трубопроводный транспорт	164
Участок 15	Трубопроводный транспорт	156
Участок 16 11:05:0201011:63/чзу1	Трубопроводный транспорт	6279
Участок 17 11:05:0201011:22/чзу1	Трубопроводный транспорт	8127
Участок 18 11:05:0204001:63/чзу1	Трубопроводный транспорт	15249
Участок 19 11:05:0202036:96/чзу1	Трубопроводный транспорт	23874
Участок 20 11:05:0202036:9/чзу1	Трубопроводный транспорт	11878
Участок 21 11:05:0201002:71/чзу1	Трубопроводный транспорт	6247
Участок 22 11:05:0203001:115/чзу1	Трубопроводный транспорт	10200
Участок 25 11:05:0201002:90/чзу2	Трубопроводный транспорт	1146
Участок 26 11:05:0201002:90/чзу 3	Трубопроводный транспорт	2197
Участок 27 11:05:0201002:221/чзу1	Трубопроводный транспорт	53
Итого:		288910

Инв. № подл.	Подп. и дата	Взам. инв. №

Изм.	Кол.у	Лист	№ док.	Подп.	Дата
------	-------	------	--------	-------	------

1-01-4839/469-470-13-11/133-1-ППТ и ПМТ

Лист

7

2.2. Основные показатели по проекту межевания

Настоящий проект обеспечивает равные права и возможности правообладателей земельных участков в соответствии с действующим законодательством. Сформированные границы земельных участков позволяют обеспечить необходимые требования по содержанию и обслуживанию объектов в условиях сложившейся планировочной системы территории проектирования.

Инв. № подл.	Подп. и дата	Взам. инв. №							Лист
			1-01-4839/469-470-13-11/133-1-ППТ и ПМТ						8
Изм.	Кол.у	Лист	№док.	Подп.	Дата				

2.3. Экспликация земельных участков, попадающих в границы размещения объекта, указана в таблице 2.

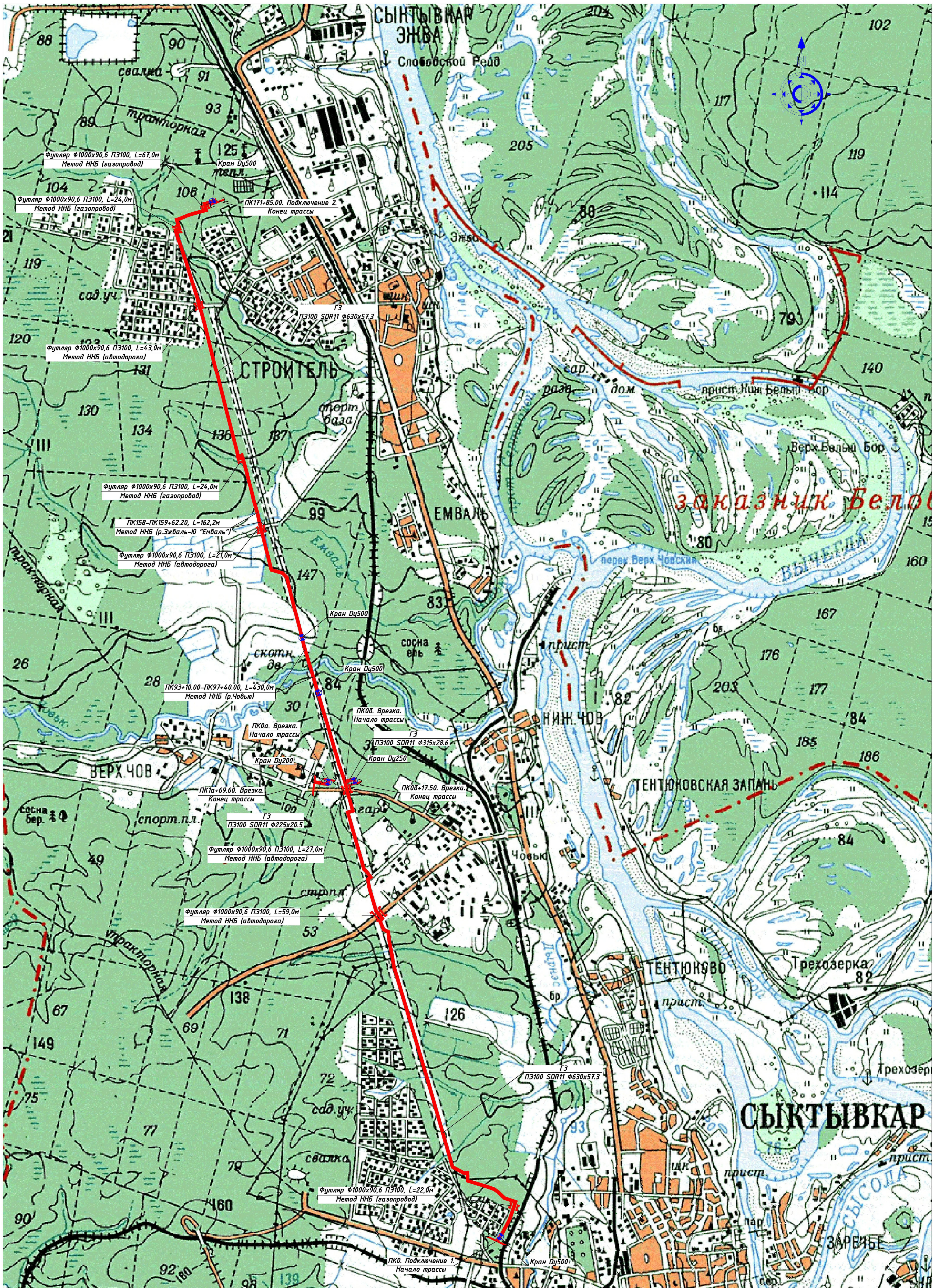
Таблица 2

№ п/п	Кадастровый номер	Правообладатель	Адрес	Разрешенное использование	Площадь кв.м
Участок № 8 (11:05:0101002:96/чзу1)					178
1	11:05:0101002:96	собственность Российской Федерации	Республика Коми, г.Сыктывкар, пос.Верхний Чов	Для эксплуатации газопровода – отвода к ГРС «Верхний Чов» и газораспределительной станции пос.Верхний Чов	2017
Участок № 9 (11:15:0101002:696/чзу1)					76
2	11:15:0101002:696	Сведения о регистрации прав отсутствуют	Республика Коми, г.Сыктывкар, м.Верхний Чов	Для строительства объекта «Газоснабжение Сыктывкарского промузла (I очередь. Третий пусковой комплекс) в составе стройки»; Газоснабжение Сыктывкарского промузла; Система радиодоступа. АС ГРС «Верхний Чов»	2218
Участок № 10 (11:05:0204001:95/чзу1)					16620
3	11:05:0204001:95	собственность Российской Федерации	Республика Коми, г.Сыктывкар	Для сельскохозяйственного использования	269704

Участок № 11 (11:05:0204001:64/чзу1)					11633
4	11:05:0204001:64	собственность Российской Федерации	Республика Коми, г.Сыктывкар	Для ведения лесного хозяйства	1536000
Участок № 12 (11:05:0204001:98/чзу1)					5534
Участок № 13 (11:05:0204001:98/чзу2)					447
5	11:05:0204001:98	собственность Российской Федерации	Республика Коми, г.Сыктывкар	Для сельскохозяйственного использования	61194
Участок № 16 (11:05:0201011:63/чзу1)					6279
6	11:05:0201011:63	собственность Российской Федерации	Республика Коми, г.Сыктывкар	Для сельскохозяйственного использования	687357
Участок № 17 (11:05:0201011:22/чзу1)					8127
7	11:05:0201011:22	собственность Российской Федерации	Республика Коми, г.Сыктывкар	Для ведения лесного хозяйства	146000
Участок № 18 (11:05:0204001:63/чзу1)					15249
8	11:05:0204001:63	собственность Российской Федерации	Республика Коми, г.Сыктывкар	Для ведения лесного хозяйства	14976000

№ п/п	Кадастровый номер	Правообладатель	Адрес	Разрешенное использование	Площадь кв.м
Участок № 19 (11:05:0202036:10/чзу1)					23874
9	11:05:0202036:10	собственность Российской Федерации	Республика Коми, г.Сыктывкар	Для ведения лесного хозяйства	217000
Участок № 20 (11:05:0202036:9/чзу1)					11878
10	11:05:0202036:9	собственность Российской Федерации	Республика Коми, г.Сыктывкар	Для ведения лесного хозяйства	150000
Участок № 21 (11:05:0201002:71/чзу1)					6247
11	11:05:0201002:71	собственность Российской Федерации	Республика Коми, г.Сыктывкар	Для ведения лесного хозяйства	2345991

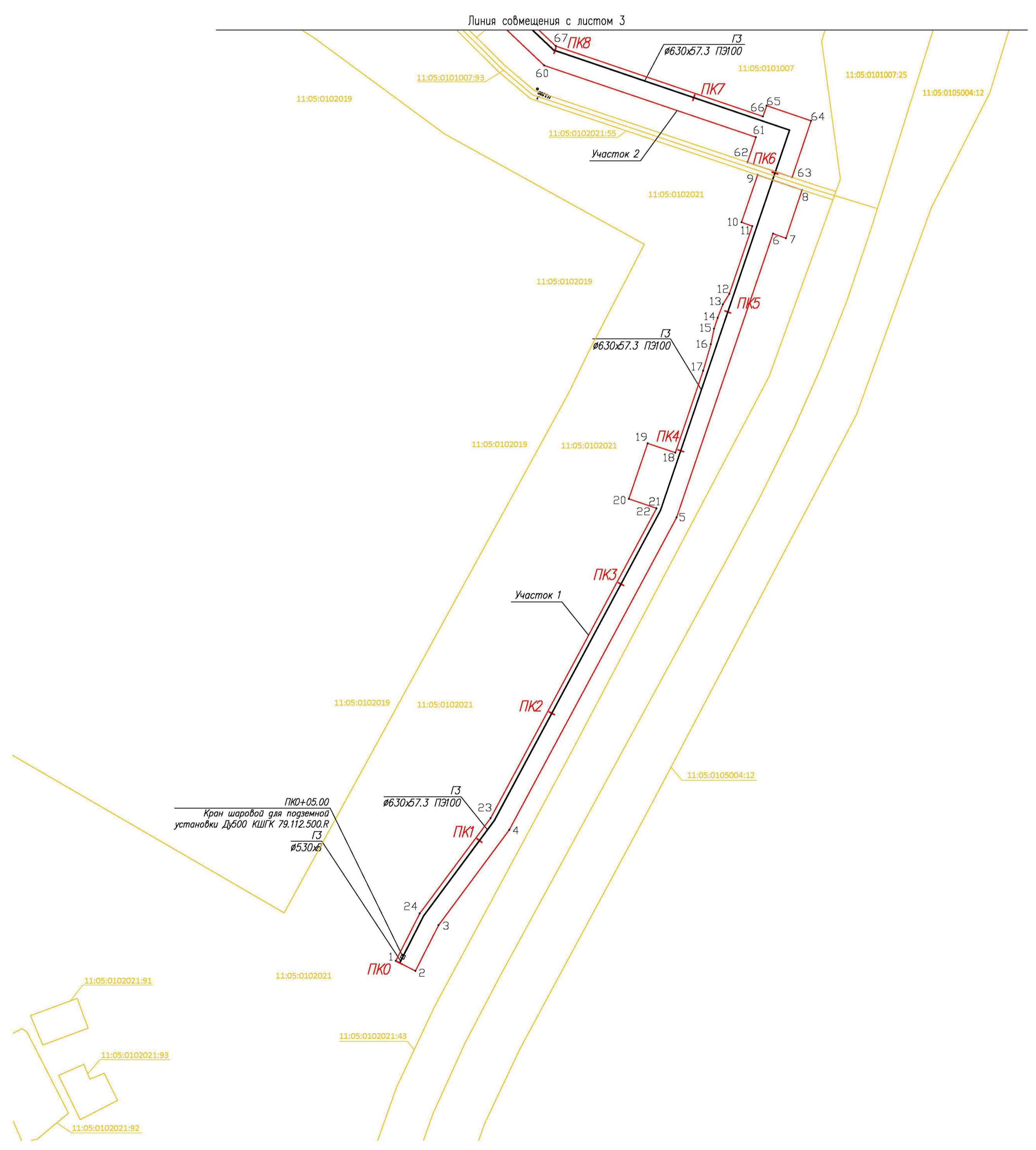
Участок № 22 (11:05:0203001:115/чзу1)					10200
12	11:05:0203001:115	собственность Российской Федерации	Республика Коми, г.Сыктывкар	Для ведения лесного хозяйства	297104
Участок № 25 (11:05:0201002:90/чзу2)					1146
Участок № 26 (11:05:0201002:90/чзу3)					2197
13	11:05:0201002:90	собственность Российской Федерации	Республика Коми, г.Сыктывкар	Для ведения лесного хозяйства	409962
Участок № 27 (11:05:0201002:221/чзу1)					53
14	11:05:0201002:221	Сведения о регистрации прав отсутствуют	Республика Коми, г.Сыктывкар	Для обслуживания сооружения – вторая нитка газопровода высокого давления от ГРС до ГРС-2 ТЭЦ «Сыктывкарский ЛПК»	247



1-01-4839/469-470-13-11/133-1-ППТПМТ			
«Газопровод межпоселковый высокого давления Верхний Чов Нижний Чов, Човский промузел, Эжвинский район г.Сыктывкара Республики Коми» в границах МО ГО «Сыктывкар»			
№ Изм/Колуч	Лист	№ Док.	Подпись Дата
Проект межевания территории			Стадия Лист Листов
			П 1
Н.контроль	Ермаков	10.2015	
Проверил	Ермаков	10.2015	
Разработал	Мамоев	10.2015	
Ситуационный план			000 ПК "Северо-Запад"

Инв. № гос. кадастра, № докум. и дата размещения в сети

Создано: _____
 Изменено: _____
 Инф. № посл. Попр. и дата Взам.инф.№ _____



Координаты поворотных точек

Номер поворотной точки	Координаты		Номер поворотной точки	Координаты	
	X	Y		X	Y
Участок 1 (10395 м ²)			17	16612,18	11345,59
1	16209,60	11135,86	18	16556,31	11326,63
2	16202,82	11149,24	19	16562,73	11307,69
3	16234,02	11165,05	20	16524,86	11294,82
4	16298,95	11213,24	21	16518,42	11313,78
5	16512,15	11327,49	22	16518,14	11313,68
6	16705,79	11393,20	23	16307,01	11200,54
7	16702,64	11402,04	24	16241,94	11152,25
8	16735,60	11413,07	Участок 2 (68816 м ²)		
9	16745,79	11382,74	60	16820,52	11237,15
10	16713,57	11371,72	61	16771,53	11381,52
11	16710,83	11379,07	62	16754,46	11375,75
12	16664,73	11363,42	63	16744,2	11406,30
13	16657,51	11358,99	64	16782,71	11419,17
14	16648,35	11355,51	65	16793,09	11388,91
15	16640,89	11353,02	66	16785,72	11386,39
16	16630,29	11350,83	67	16833,67	11245,09

Условные обозначения

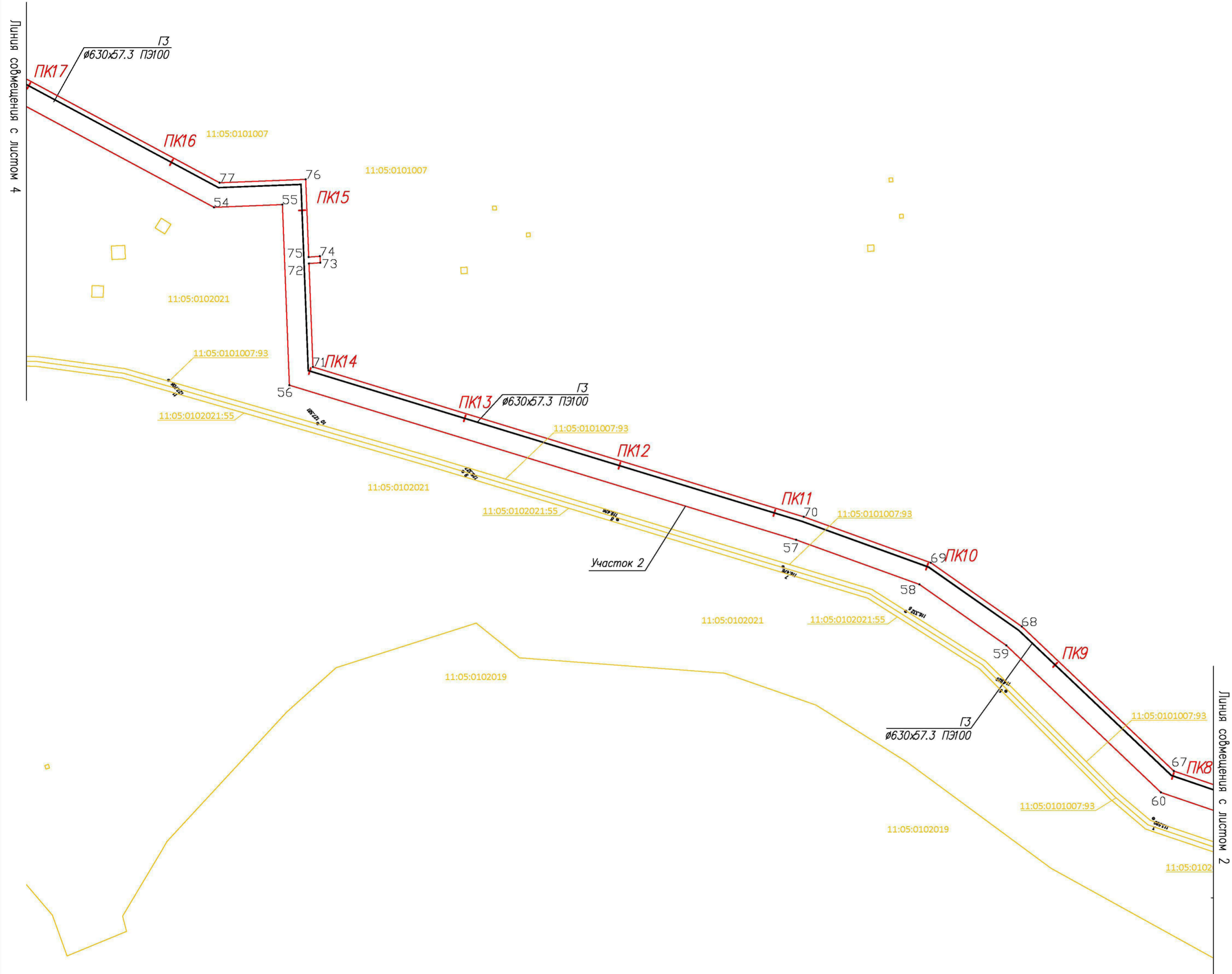
Обозначение	Наименование
	Ось проектируемого газопровода №630х57.3 ПЭ100
	Граница проектируемого земельного участка (красные линии)
	Граница земельных участков, стоящих на государственном кадастровом учете
17	Номер поворотной точки красной линии

Положение о размещении объектов капитального строительства федерального, регионального или местного значения, а также о характеристиках планируемого развития территории, в том числе плотности и параметрах застройки территории и характеристиках развития систем социального, транспортного обслуживания и инженерно-технического обеспечения, необходимых для развития территории – обоснованы в нормативном правовом акте органов местного самоуправления «Правила землепользования и застройки муниципального образования городского округа «Сыктывкар» 2009г. разработанное НПИП "ЭНКО" г.Сакнт-Петербург.

1-01-4839/469-470-13-11/133-1-ППТУПМТ					
«Газопровод межпоселковый высокого давления Верхний Чов, Нижний Чов, Човский промузел, Эжвинский район г.Сыктывкара Республики Коми» в границах МО ГО «Сыктывкар»					
№.Изм	Колуч.Лист	№.Лист	Дата	Подпись	Дата
Проект межевания территории			Страница	Лист	Листов
			п	2	23
Н. контроль	Ермаков	10.2015	План газопровода		
Проверил	Ермаков	10.2015	ПК0+00-ПК8+00		
Разработал	Мамаев	10.2015	М1:2000		
			ООО ПК "Северо-Запад"		
Формат А1					

Координаты поворотных точек

Номер поворотной точки	Координаты		Номер поворотной точки	Координаты	
	X	Y		X	Y
Участок 2 (продолжение)			70	16990,68	11016,48
54	17181,78	10652,21	71	17083,21	10713,35
55	17183,42	10694,44	72	17147,02	10710,87
56	17071,98	10698,77	73	17147,52	10717,94
57	16976,44	11011,74	74	17151,51	10717,62
58	16948,89	11088,01	75	17151,02	10710,71
59	16911,28	11141,65	76	17198,99	10708,84
68	16922,92	11151,18	77	17196,93	10655,70
69	16962,32	11094,99			



Условные обозначения

Обозначение	Наименование
	Ось проектируемого газопровода Ø630x57.3 ПЭ100
	Граница проектируемого земельного участка (красные линии)
	Граница земельных участков, стоящих на государственном кадастровом учете
	Номер поворотной точки красной линии

Положение о размещении объектов капитального строительства федерального, регионального или местного значения, а также о характеристиках планируемого развития территории, в том числе плотности и параметрах застройки территории и характеристиках развития систем социального, транспортного обслуживания и инженерно-технического обеспечения, необходимых для развития территории – обоснованы в нормативном правовом акте органов местного самоуправления «Правила землепользования и застройки муниципального образования городского округа «Сыктывкар» 2009г. разработанное НПИП "ЭНКО" г.Сакнт-Петербург.

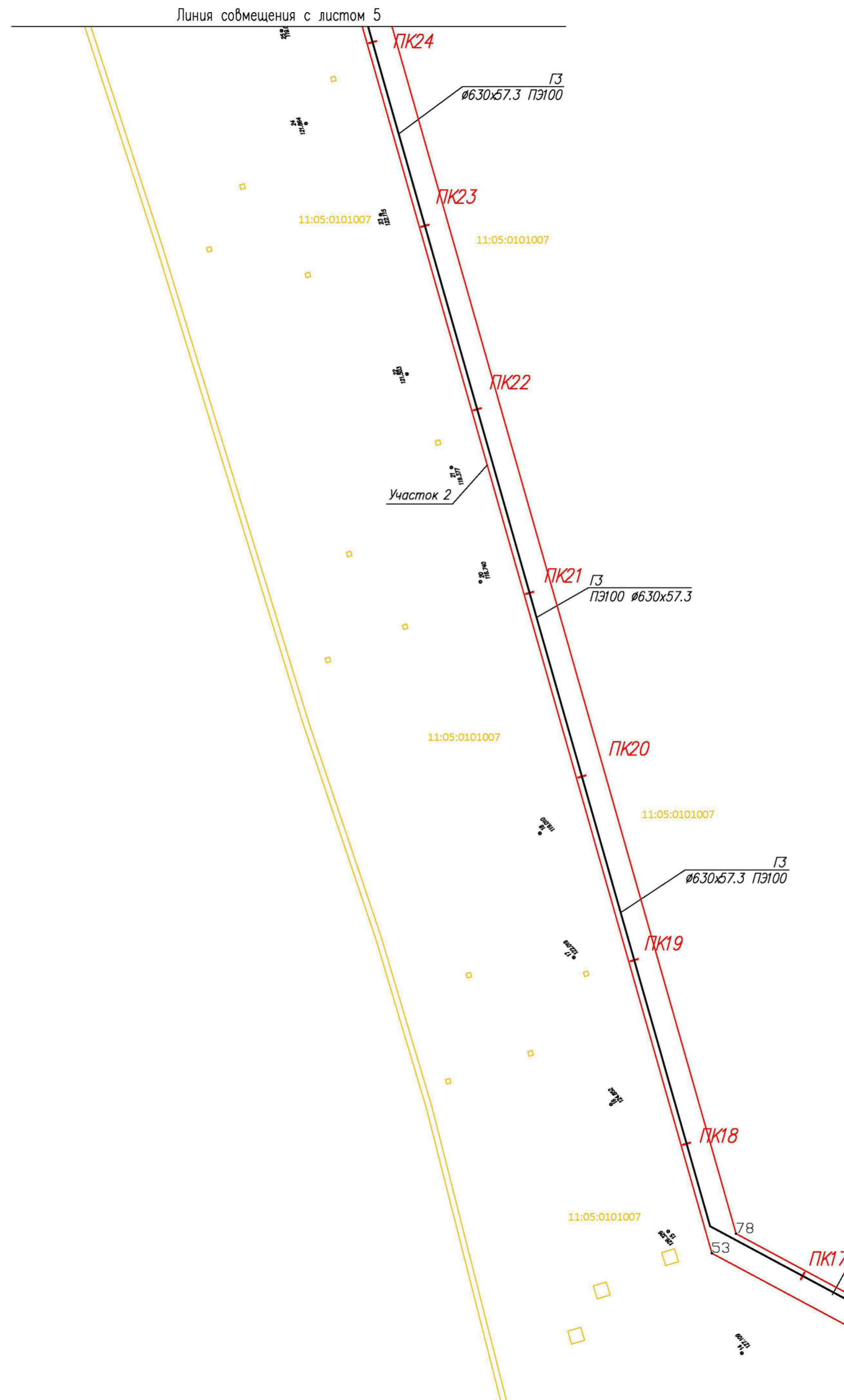
1-01-4839/469-470-13-11/133-1-ППТУПМТ						
«Газопровод межпоселковый высокого давления Верхний Чов Нижний Чов, Човский промузел, Эжвинский район г. Сыктывкара Республики Коми» в границах МО ГО «Сыктывкар»						
№.Изм.	Кол.уч.	Лист	№.Док.	Подпись	Дата	
Проект межевания территории				Стадия	Лист	Листов
				П	3	23
Н.контроль	Ермаков		10.2015	План газопровода		
Проверил	Ермаков		10.2015	ПК8+00-ПК17+00		
Разработал	Мамаев		10.2015	М1:2000		
				ООО ПК "Северо-Занэг"		

Согласовано

Инв. №подл.	Пооп. и дата	Взам. инв. №

Координаты поворотных точек

Номер поворотной точки	Координаты		Номер поворотной точки	Координаты	
	X	Y		X	Y
Участок 2 (продолжение)			78	17278,85	10502,90
53	17268,63	10490,22			



Условные обозначения

Обозначение	Наименование
—	Ось проектируемого газопровода Ø630x57.3 ПЭ100
— — —	Граница проектируемого земельного участка (красные линии)
— — —	Граница земельных участков, стоящих на государственном кадастровом учете
•17	Номер поворотной точки красной линии

Положение о размещении объектов капитального строительства федерального, регионального или местного значения, а также о характеристиках планируемого развития территории, в том числе плотности и параметрах застройки территории и характеристиках развития систем социального, транспортного обслуживания и инженерно-технического обеспечения, необходимых для развития территории – обоснованы в нормативном правовом акте органов местного самоуправления «Правила землепользования и застройки муниципального образования городского округа «Сыктывкар» 2009г. разработанное НПИП "ЭНКО" г.Сакнт-Петербург.

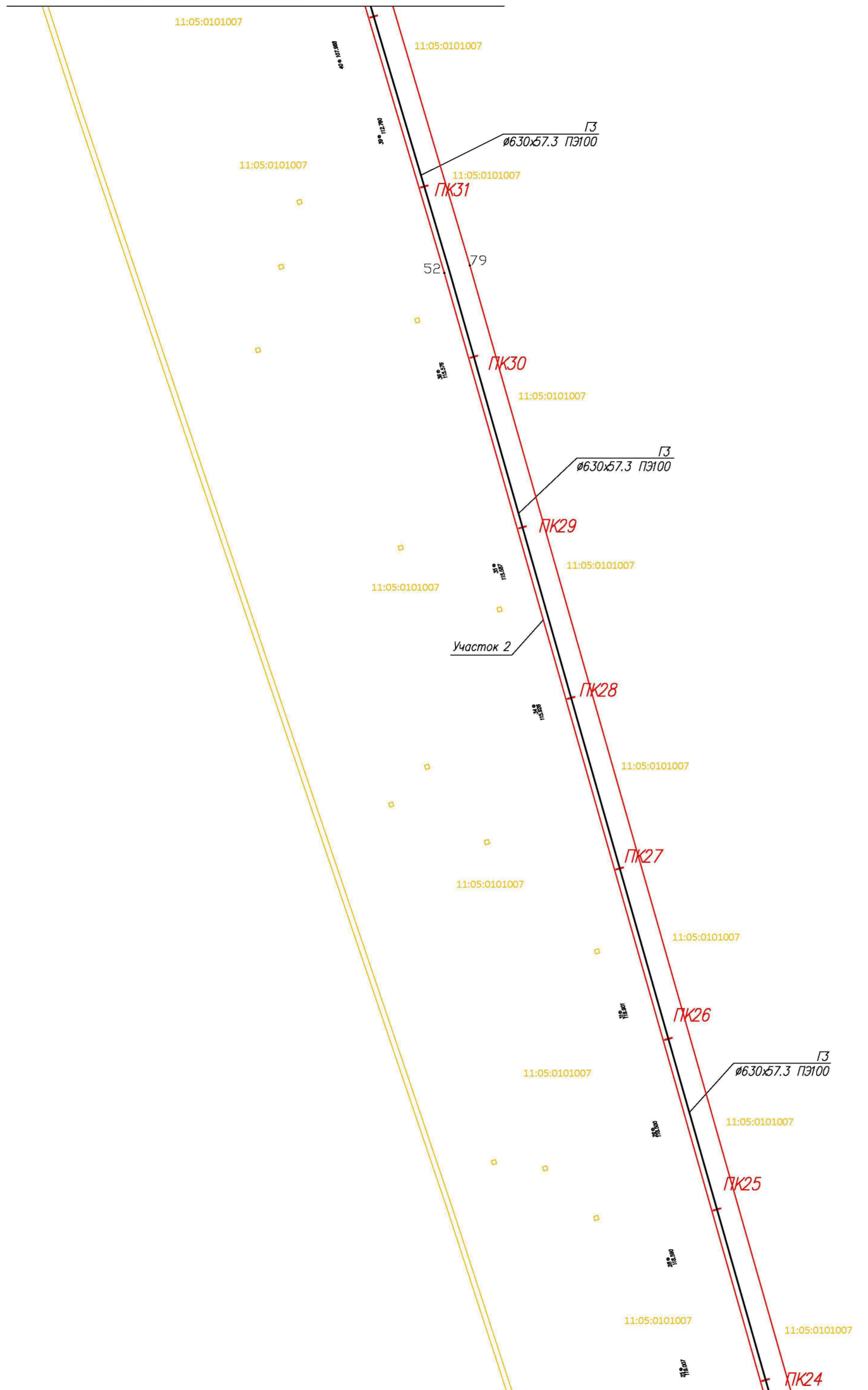
1-01-4839/469-470-13-11/133-1-ППТ и ПМТ						
«Газопровод межпоселковый высокого давления Верхний Чов, Нижний Чов, Човский промузел, Эжвинский район г. Сыктывкара Республики Коми» в границах МО ГО «Сыктывкар»						
№.Изм	Кол.уч.	Лист	№.Док.	Подпись	Дата	
Проект межевания территории				Стация	Лист	Листов
				П	4	23
Н.контроль	Ермаков	<i>[Signature]</i>	10.2015	План газопровода		
Проверил	Ермаков	<i>[Signature]</i>	10.2015	ПК17+00-ПК24+00		
Разработал	Мамаев	<i>[Signature]</i>	10.2015	М1:2000		
				ООО ПК "Северо-Занэг"		

Согласовано

Инв. № посл.	Попр. и дата	Взам. инв. №

Координаты поворотных точек

Номер поворотной точки	Координаты		Номер поворотной точки	Координаты	
	X	Y		X	Y
Участок 2 (продолжение)			79	18531,43	10145,67
52	18527,24	10131,27			



Условные обозначения

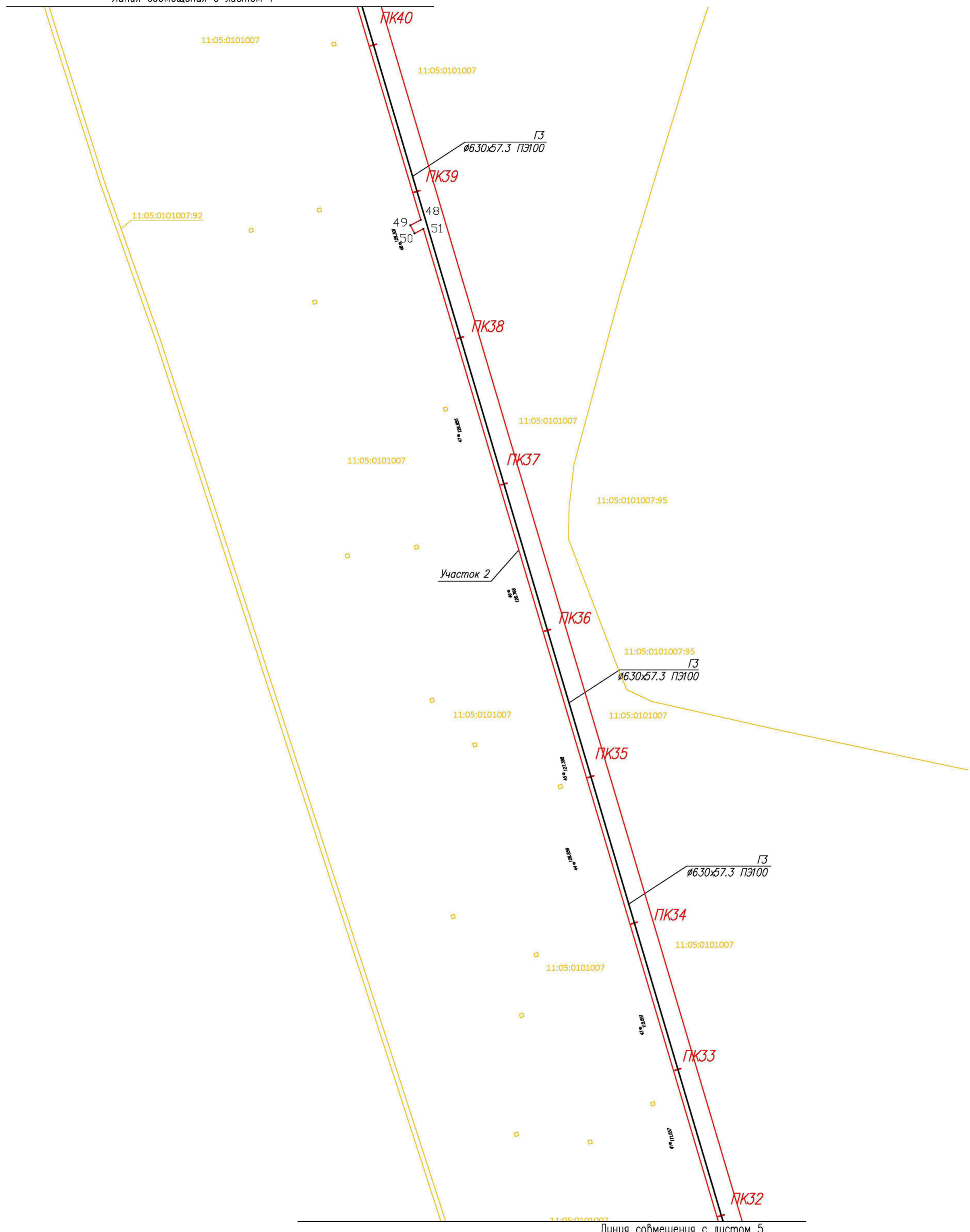
Обозначение	Наименование
	Ось проектируемого газопровода Ø630x57.3 ПЭ100
	Граница проектируемого земельного участка (красные линии)
	Граница земельных участков, стоящих на государственном кадастровом учете
•17	Номер поворотной точки красной линии

Положение о размещении объектов капитального строительства федерального, регионального или местного значения, а также о характеристиках планируемого развития территории, в том числе плотности и параметрах застройки территории и характеристиках развития систем социального, транспортного обслуживания и инженерно-технического обеспечения, необходимых для развития территории – обоснованы в нормативном правовом акте органов местного самоуправления «Правила землепользования и застройки муниципального образования городского округа «Сыктывкар» 2009г. разработанное НПИП "ЭНКО" г.Сакнт-Петербург.

1-01-4839/469-470-13-11/133-1-ППТиПМТ						
«Газопровод межпоселковый высокого давления Верхний Чов Нижний Чов, Човский промузел, Эжвинский район г. Сыктывкара Республики Коми» в границах МО ГО «Сыктывкар»						
№.Изм.	Кол.уч.	Лист	№.Док.	Подпись	Дата	
Проект межевания территории				Стация	Лист	Листов
				П	5	23
Н.контроль	Ермаков		10.2015	План газопровода		
Проверил	Ермаков		10.2015	ПК24+00-ПК32+00		
Разработал	Мамаев		10.2015	М1:2000		
				ООО ПК "Северо-Запад"		

Согласовано

Инв. №подл.	Поясн. и дата	Взам.инв.№.N°



Координаты поворотных точек

Номер поворотной точки	Координаты		Номер поворотной точки	Координаты	
	X	Y		X	Y
Участок 2 (продолжение)			50	19315,26	9890,37
48	19324,11	9894,40	51	19318,26	9896,14
49	19320,59	9887,61			

Условные обозначения

Обозначение	Наименование
	Ось проектируемого газопровода Ø630x57.3 ПЭ100
	Граница проектируемого земельного участка (красные линии)
	Граница земельных участков, стоящих на государственном кадастровом учете
•17	Номер поворотной точки красной линии

Положение о размещении объектов капитального строительства федерального, регионального или местного значения, а также о характеристиках планируемого развития территории, в том числе плотности и параметрах застройки территории и характеристиках развития систем социального, транспортного обслуживания и инженерно-технического обеспечения, необходимых для развития территории – обоснованы в нормативном правовом акте органов местного самоуправления «Правила землепользования и застройки муниципального образования городского округа «Сыктывкар» 2009г. разработанное НПИП "ЭНКО" г.Сакнт-Петербург.

1-01-4839/469-470-13-11/133-1-ППТУПМТ					
«Газопровод межпоселковый высокого давления Верхний Чов Нижний Чов, Човский промузел, Эжвинский район г. Сыктывкара Республики Коми» в границах МО ГО «Сыктывкар»					
№.Изм.	Кол.уч.	Лист	№.Док.	Подпись	Дата
Проект межевания территории				Стация	Лист
				П	6
				Листов	23
Н.контроль	Ермаков		10.2015	План газопровода ПК32+00-ПК40+00	
Проверил	Ермаков		10.2015	М1:2000	
Разработал	Мамаев		10.2015	ООО ПК "Северо-Запад"	

Согласовано

Инв. №подл.	Пооп. и дата	Взам.инв.№

Координаты поворотных точек

Номер поворотной точки	Координаты		Номер поворотной точки	Координаты	
	X	Y		X	Y
Участок 2 (продолжение)			80	20191,06	9652,35
47	20187,59	9637,73			



Условные обозначения

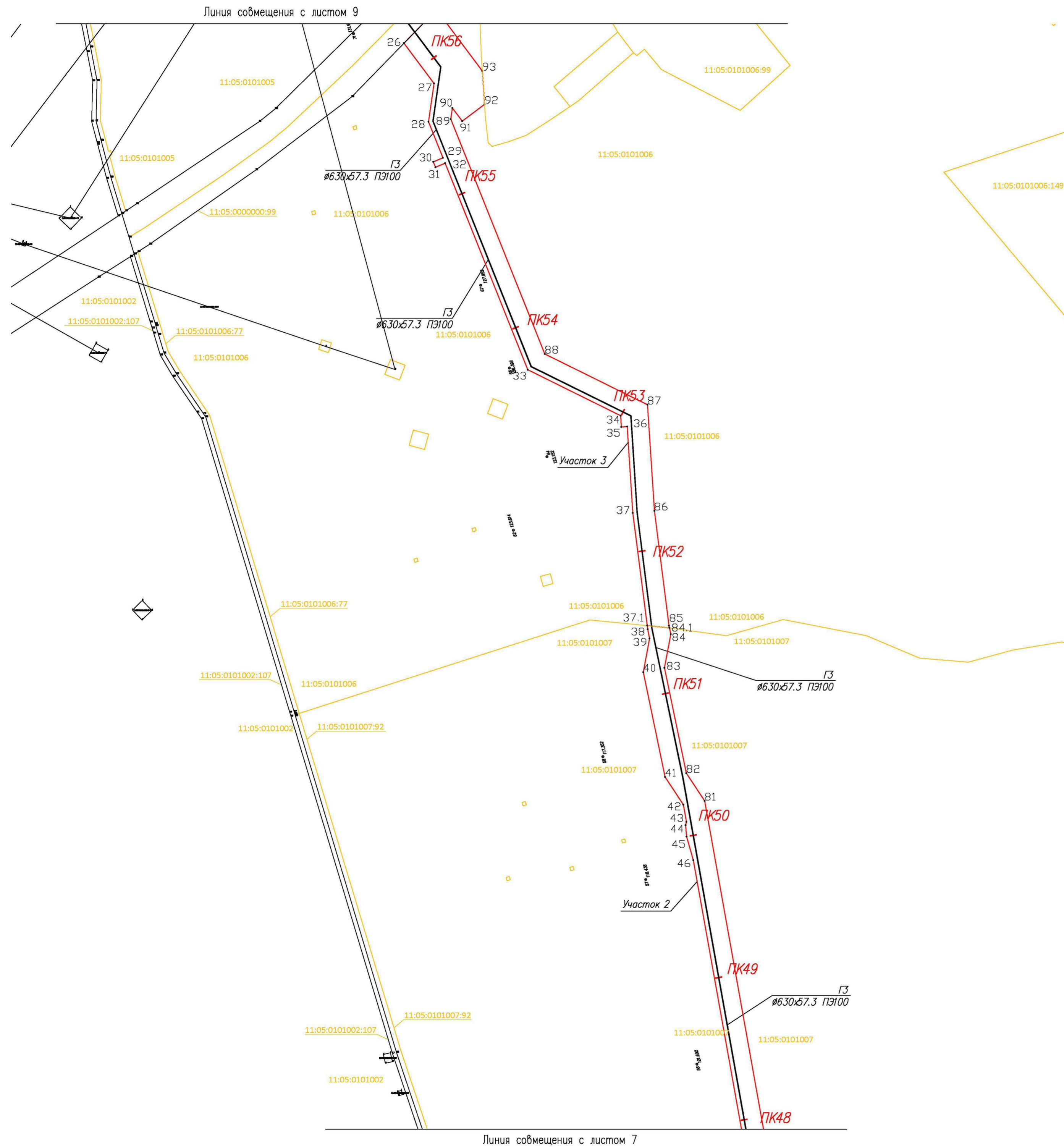
Обозначение	Наименование
	Ось проектируемого газопровода $\varnothing 630 \times 57.3$ ПЭ100
	Граница проектируемого земельного участка (красные линии)
	Граница земельных участков, стоящих на государственном кадастровом учете
	Номер поворотной точки красной линии

Положение о размещении объектов капитального строительства федерального, регионального или местного значения, а также о характеристиках планируемого развития территории, в том числе плотности и параметрах застройки территории и характеристиках развития систем социального, транспортного обслуживания и инженерно-технического обеспечения, необходимых для развития территории – обоснованы в нормативном правовом акте органов местного самоуправления «Правила землепользования и застройки муниципального образования городского округа «Сыктывкар» 2009г. разработанное НПИП "ЭНКО" г.Санкт-Петербург.

1-01-4839/469-470-13-11/133-1-ППТиПМТ					
«Газопровод межпоселковый высокого давления Верхний Чов, Нижний Чов, Човский промузел, Эжвинский район г. Сыктывкара Республики Коми» в границах МО ГО «Сыктывкар»					
№.Изм	Кол.уч.	Лист	№.Док.	Подпись	Дата
Проект межевания территории					Стация
					Лист
					Листов
Н.контроль	Ермаков		10.2015	План газопровода	
Проверил	Ермаков		10.2015	ПК40+00-ПК48+00	
Разработал	Мамаев		10.2015	М1:2000	

Согласовано

Инв. №подл. Попн. и дата Взам.инв.№.№



Координаты поворотных точек

Номер поворотной точки	Координаты		Номер поворотной точки	Координаты	
	X	Y		X	Y
Участок 3 (8542 м ²)			90	20906,38	9435,39
25	20974,41	9424,44	91	20897,25	9442,23
26	20951,18	9401,82	92	20908,84	9457,68
27	20923,35	9422,67	93	20932,01	9456,12
28	20896,86	9418,87	Участок 2 (продолжение)		
29	20871,88	9428,87	37.1	20548,04	9570,32
30	20869,10	9422,17	38	20545,53	9570,64
31	20865,41	9423,70	39	20539,08	9571,98
32	20868,17	9430,36	40	20515,83	9567,61
33	20725,16	9487,62	41	20443,28	9582,67
34	20693,38	9551,95	42	20424,02	9595,36
35	20685,57	9552,39	43	20412,19	9597,48
36	20685,83	9556,49	44	20409,93	9596,91
37	20626,09	9560,36	45	20402,05	9597,63
37.1	20548,04	9570,32	46	20385,67	9602,26
84.1	20546,45	9585,77	81	20426,66	9610,13
85	20548,01	9585,44	82	20445,92	9597,45
86	20627,52	9575,30	83	20518,88	9582,30
87	20700,92	9570,54	84	20542,13	9586,66
88	20736,06	9499,41	84.1	20546,45	9585,77
89	20898,70	9434,29			

Условные обозначения

Обозначение	Наименование
	Ось проектируемого газопровода Ø630x57.3 ПЭ100
	Граница проектируемого земельного участка (красные линии)
	Граница земельных участков, стоящих на государственном кадастровом учете
•17	Номер поворотной точки красной линии

Положение о размещении объектов капитального строительства федерального, регионального или местного значения, а также о характеристиках планируемого развития территории, в том числе плотности и параметрах застройки территории и характеристиках развития систем социального, транспортного обслуживания и инженерно-технического обеспечения, необходимых для развития территории – обоснованы в нормативном правовом акте органов местного самоуправления «Правила землепользования и застройки муниципального образования городского округа «Сыктывкар» 2009г. разработанное НПИП "ЭНКО" г.Сакнт-Петербург.

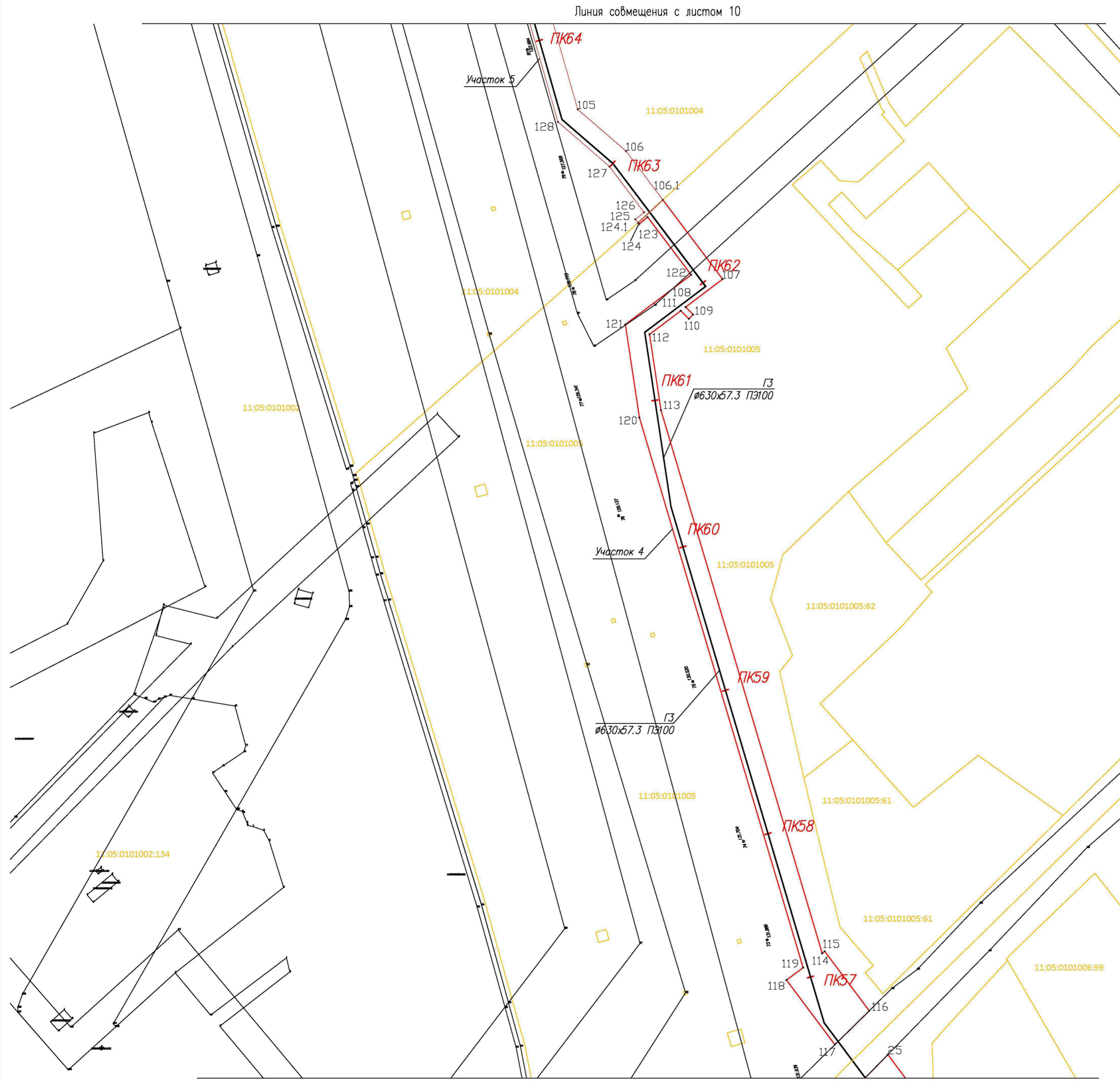
1-01-4839/469-470-13-11/133-1-ППТУПМТ						
«Газопровод межпоселковый высокого давления Верхний Чоб Нижний Чоб, Човский промузел, Эжвинский район г. Сыктывкара Республики Коми» в границах МО ГО «Сыктывкар»						
№.Изм.	Кол.уч.	Лист	№.Док.	Подпись	Дата	
Проект межевания территории				Стация	Лист	Листов
				П	8	23
Н.контроль	Ермаков		10.2015	План газопровода		
Проверил	Ермаков		10.2015	ПК48+00-ПК56+00		
Разработал	Мамаев		10.2015	М1:2000		
				ООО ПК "Северо-Запаг"		

Согласовано

Инв. №подл.	Пооп. и дата	Взам.инв.№.N

Координаты поворотных точек

Номер поворотной точки	Координаты		Номер поворотной точки	Координаты	
	X	Y		X	Y
Участок 4 (10071 м ²)			120	21400,47	9258,26
106.1	21546,04	9273,93	121	21462,76	9248,91
107	21493,04	9313,93	122	21495,98	9292,92
108	21474,33	9289,14	123	21534,56	9263,81
109	21469,37	9294,2	124	21529,92	9258,08
110	21466,51	9291,4	124.1	21530,76	9257,39
111	21471,9	9285,92	Участок 5 (19907 м ²)		
112	21456,17	9265,07	105	21606,57	9217,00
113	21405,46	9272,68	106	21578,67	9249,31
114	21042,2	9380,52	106.1	21546,04	9273,93
115	21043,48	9382,22	124.1	21530,76	9257,39
116	21003,75	9411,99	125	21533,02	9255,56
117	20981,08	9388,99	126	21537,75	9261,40
118	21024,29	9356,62	127	21568,38	9238,28
119	21032,59	9367,7	128	21598,15	9203,80



Условные обозначения

Обозначение	Наименование
	Ось проектируемого газопровода Ø630x57.3 ПЭ100
	Граница проектируемого земельного участка (красные линии)
	Граница земельных участков, стоящих на государственном кадастровом учете
•17	Номер поворотной точки красной линии

Положение о размещении объектов капитального строительства федерального, регионального или местного значения, а также о характеристиках планируемого развития территории, в том числе плотности и параметрах застройки территории и характеристиках развития систем социального, транспортного обслуживания и инженерно-технического обеспечения, необходимых для развития территории – обоснованы в нормативном правовом акте органов местного самоуправления «Правила землепользования и застройки муниципального образования городского округа «Сыктывкар» 2009г. разработанное НПИП "ЭНКО" г.Саянт-Петербург.

1-01-4839/469-470-13-11/133-1-ППТУПМТ						
«Газопровод межпоселковый высокого давления Верхний Чов, Нижний Чов, Човский промузел, Эжвинский район г. Сыктывкара Республики Коми» в границах МО ГО «Сыктывкар»						
№.Изм.	Кол.уч.	Лист	№.Док.	Подпись	Дата	
Проект межевания территории				Стадия	Лист	Листов
				П	9	23
Н.контроль	Ермаков		10.2015	План газопровода		
Проверил	Ермаков		10.2015	ПК56+00-ПК64+00		
Разработал	Мамаев		10.2015	М1:2000		
				ООО ПК "Северо-Запаг"		

Согласовано

Инв. №подл.	Пооп. и дата	Взам.инв.№

Координаты поворотных точек

Номер поворотной точки	Координаты		Номер поворотной точки	Координаты	
	X	Y		X	Y
Участок 5 (продолжение)			129	21952,98	9102,62
103	21975,83	9102,34	130	21976,3	9086,61
104	21952,02	9118,49			



Условные обозначения

Обозначение	Наименование
	Ось проектируемого газопровода $\varnothing 630 \times 57.3$ П3100
	Граница проектируемого земельного участка (красные линии)
	Граница земельных участков, стоящих на государственном кадастровом учете
	Номер поворотной точки красной линии

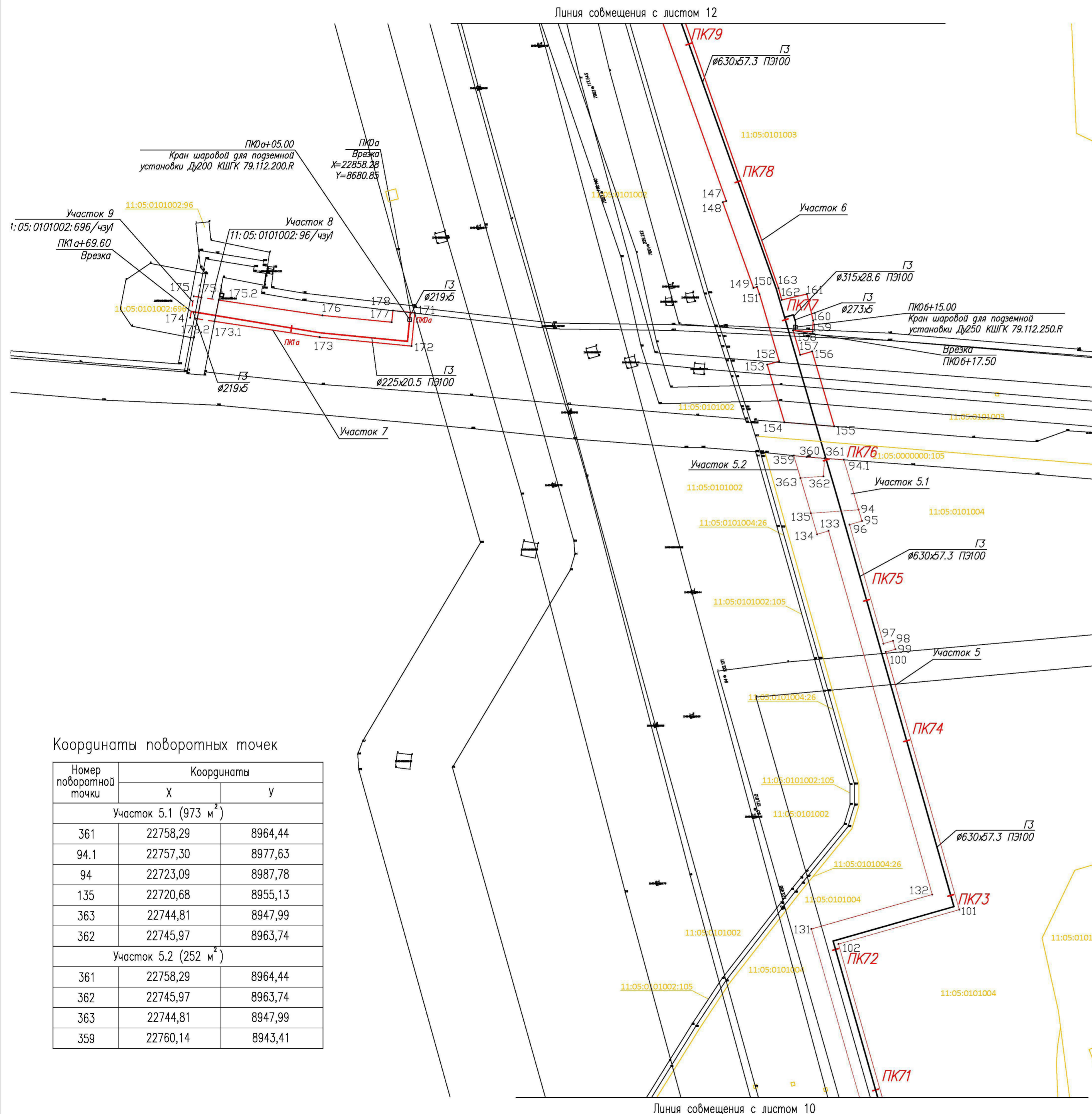
Положение о размещении объектов капитального строительства федерального, регионального или местного значения, а также о характеристиках планируемого развития территории, в том числе плотности и параметрах застройки территории и характеристиках развития систем социального, транспортного обслуживания и инженерно-технического обеспечения, необходимых для развития территории – обоснованы в нормативном правовом акте органов местного самоуправления «Правила землепользования и застройки муниципального образования городского округа «Сыктывкар» 2009г. разработанное НПИП "ЭНКО" г.Сакнт-Петербург.

1-01-4839/469-470-13-11/133-1-ППТПМТ					
«Газопровод межпоселковый высокого давления Верхний Чов, Нижний Чов, Човский промузел, Эжвинский район г. Сыктывкара Республики Коми» в границах МО ГО «Сыктывкар»					
№.Изм.	Кол.уч.	Лист	№.Док.	Подпись	Дата
Проект межевания территории					Стация
					Лист
					Листов
					П
					10
					23
Н.контроль	Ермаков		10.2015	План газопровода	
Проверил	Ермаков		10.2015	ПК64+00-ПК71+00	
Разработал	Мамаев		10.2015	М1:2000	
					ООО ПК "Северо-Занэг"

Согласовано
 Инв. №подл. Попр. и дата
 Взам.инв.№.Н

Координаты поворотных точек

Номер поворотной точки	Координаты		Номер поворотной точки	Координаты	
	X	Y		X	Y
Участок 5 (продолжение)			157	22829,07	8947,82
94	22723,09	8987,78	158	22845,85	8942,92
95	22715,39	8990,07	159	22844,94	8956,31
96	22712,87	8981,60	160	22852,54	8956,71
97	22631,44	9004,82	161	22870,75	8952,39
98	22633,36	9011,37	162	22866,66	8935,12
99	22627,58	9012,98	163	22874,64	8932,98
100	22625,72	9006,45	Участок 7 (21434 м ²)		
101	22449,36	9056,74	171	22857,99	8683,84
102	22425,77	8974,04	172	22835,10	8681,61
131	22436,08	8955,50	173	22841,22	8618,83
132	22459,66	9038,20	173.1	22852,04	8546,77
133	22708,61	8967,21	175.2	22866,65	8549,62
134	22706,29	8959,39	176	22856,11	8620,66
135	22720,68	8955,13	177	22851,49	8668,13
Участок 6 (28462 м ²)			178	22859,45	8668,91
147	22934,46	8897,19	Участок 8 (178 м ²) 11:05:0101002:96/чзу1		
148	22933,59	8894,85	173.1	22852,04	8546,77
149	22874,95	8915,78	175.2	22866,65	8549,62
150	22875,65	8918,18	175.1	22868,49	8537,79
151	22870,57	8919,99	175.2	22866,65	8549,62
152	22824,79	8933,39	Участок 9 (76 м ²) 11:05:0101002:696/чзу1		
153	22822,37	8925,24	174	22854,54	8530,11
154	22783,18	8936,94	175	22869,18	8532,53
155	22780,20	8971,10	175.1	22868,49	8537,79
156	22831,48	8955,92	173.2	22853,81	8534,97



Координаты поворотных точек

Номер поворотной точки	Координаты	
	X	Y
Участок 5.1 (973 м ²)		
361	22758,29	8964,44
94.1	22757,30	8977,63
94	22723,09	8987,78
135	22720,68	8955,13
363	22744,81	8947,99
362	22745,97	8963,74
Участок 5.2 (252 м ²)		
361	22758,29	8964,44
362	22745,97	8963,74
363	22744,81	8947,99
359	22760,14	8943,41

Условные обозначения

Обозначение	Наименование
	Ось проектируемого газопровода Ø630x57.3 ПЭ100
	Граница проектируемого земельного участка (красные линии)
	Граница земельных участков, стоящих на государственном кадастровом учете
	Граница планируемого размещения объекта строительства без образования земельного участка с установлением сервитута
•17	Номер поворотной точки красной линии

Положение о размещении объектов капитального строительства федерального, регионального или местного значения, а также о характеристиках планируемого развития территории, в том числе плотности и параметрах застройки территории и характеристиках развития систем социального, транспортного обслуживания и инженерно-технического обеспечения, необходимых для развития территории – обоснованы в нормативном правовом акте органов местного самоуправления «Правила землепользования и застройки муниципального образования городского округа «Сыктывкар» 2009г. разработанное НППП «ЭНКО» г.Саянт-Петербург.

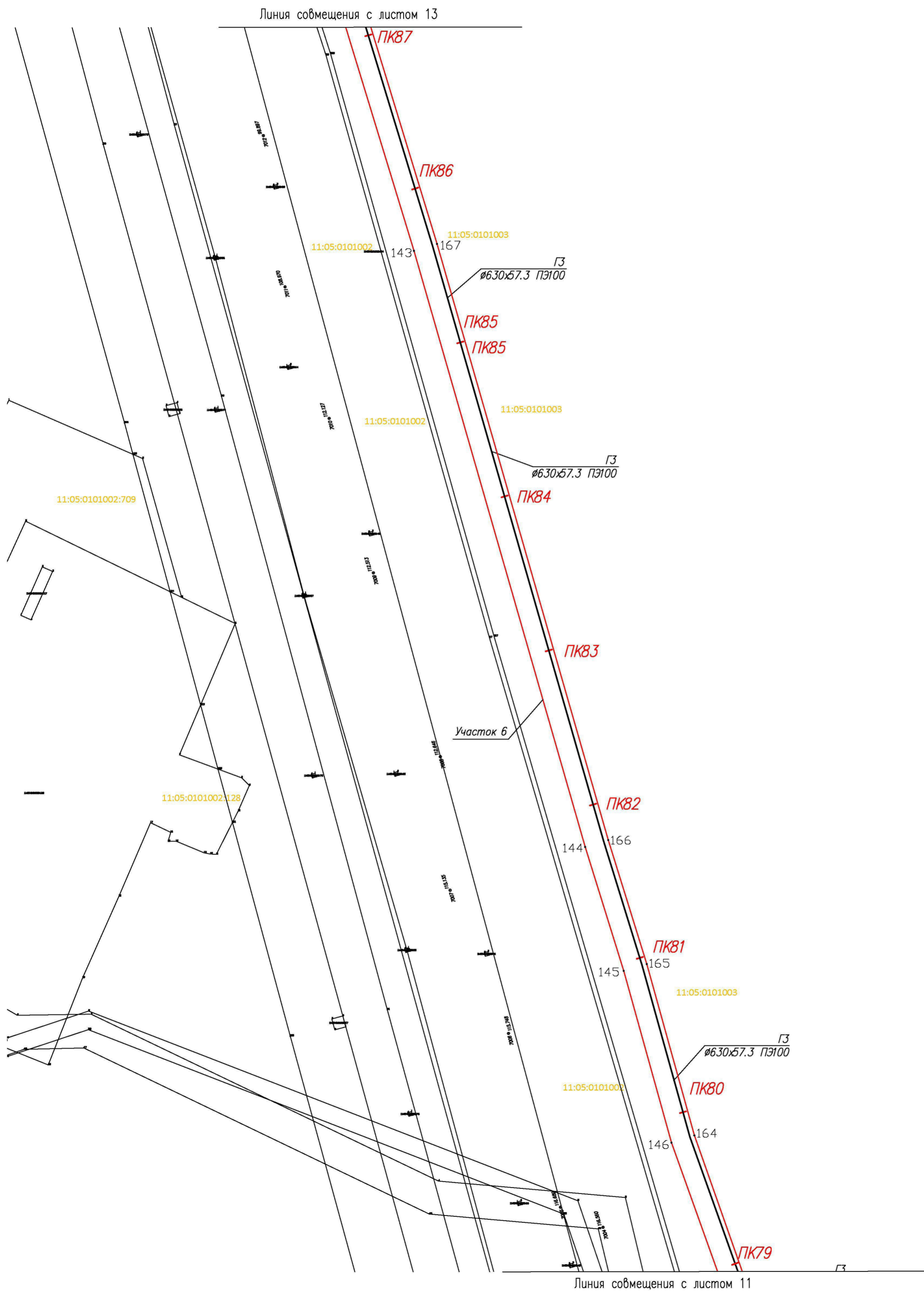
1-01-4839/469-470-13-11/133-1-ПТППМТ			
«Газопровод межпоселковый высокого давления Верхний Чов Нижний Чов, Човский промузел, Эжвинский район г. Сыктывкара Республики Коми» в границах МО ГО «Сыктывкар»			
№.Изм.	Кол.уч.	Лист №.Док.	Подпись Дата
Проект межевания территории			Стация Лист Листов
			П 11 23
Н.контроль	Ермаков		10.2015
Проверил	Ермаков		10.2015
Разработал	Мамаев		10.2015
План газопровода ПК71+00-ПК79+00 ПК0а+00-ПК1а+69.60 М1:2000			ООО ПК «Северо-Заняг»

Согласовано

Инд. №подл. Попл. и дата Взам.инв.№

Координаты поворотных точек

Номер поворотной точки	Координаты		Номер поворотной точки	Координаты	
	X	Y		X	Y
Участок 6 (продолжение)			164	23121,92	8846,22
143	23673,86	8671,19	165	23228,80	8816,45
144	23301,88	8778,07	166	23306,18	8792,45
145	23224,56	8802,05	167	23678,12	8685,57
146	23117,45	8831,90			



Условные обозначения

Обозначение	Наименование
	Ось проектируемого газопровода Ø630x57.3 ПЭ100
	Граница проектируемого земельного участка (красные линии)
	Граница земельных участков, стоящих на государственном кадастре учета
•17	Номер поворотной точки красной линии

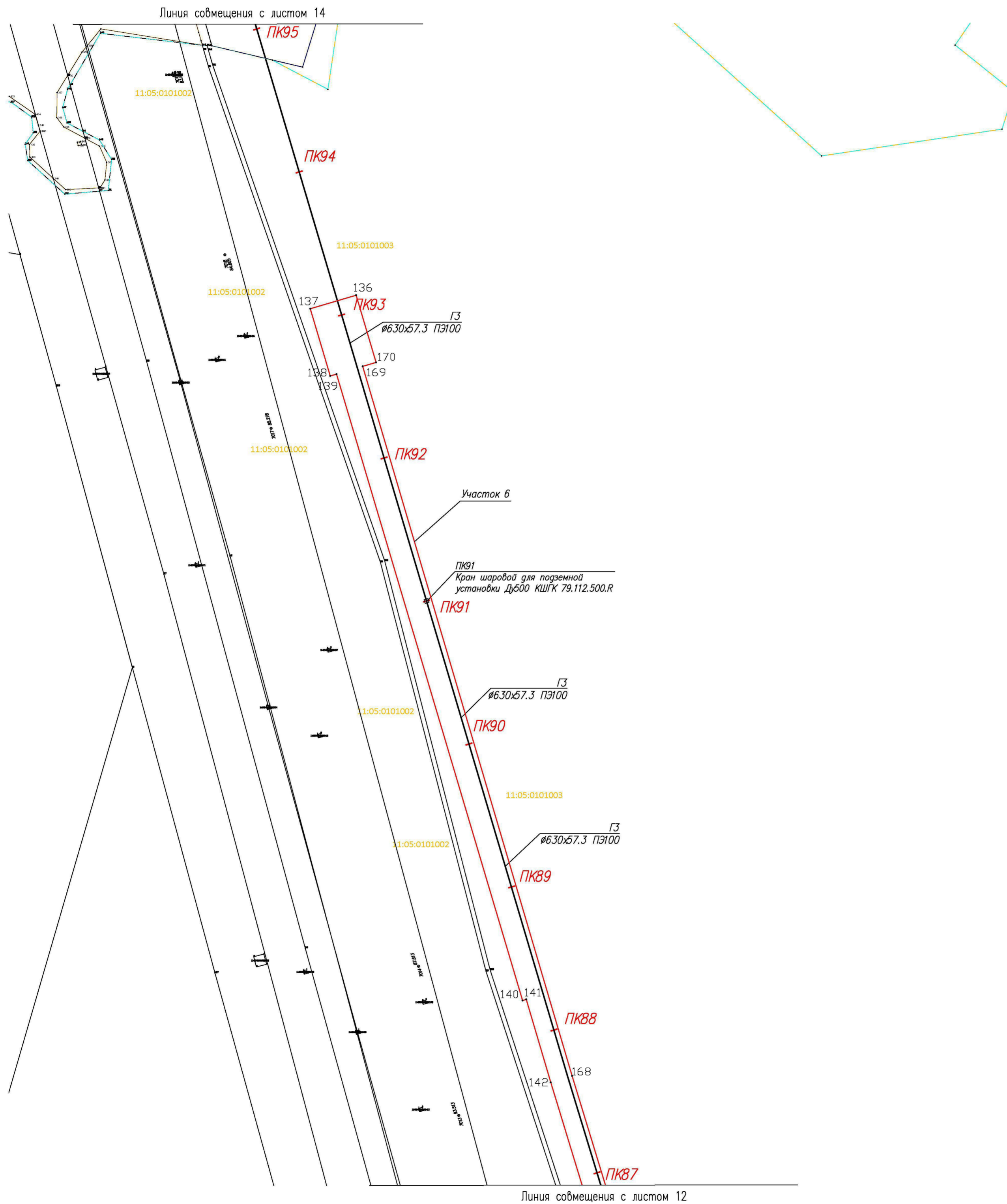
Положение о размещении объектов капитального строительства федерального, регионального или местного значения, а также о характеристиках планируемого развития территории, в том числе плотности и параметрах застройки территории и характеристиках развития систем социального, транспортного обслуживания и инженерно-технического обеспечения, необходимых для развития территории – обоснованы в нормативном правовом акте органов местного самоуправления «Правила землепользования и застройки муниципального образования городского округа «Сыктывкар» 2009г. разработанное НПИП «ЭНКО» г.Санкт-Петербург.

1-01-4839/469-470-13-11/133-1-ППТуПМТ					
«Газопровод межпоселковый высокого давления Верхний Чов Нижний Чов, Човский промузел, Эжвинский район г. Сыктывкара Республики Коми» в границах МО ГО «Сыктывкар»					
№.Изм	Кол.уч.	Лист	№.Док.	Подпись	Дата
Проект межевания территории				Страница	Лист
				П	12
				Листов	23
Н.контроль	Ермаков		10.2015	План газопровода	
Проверил	Ермаков		10.2015	ПК79+00-ПК87+00	
Разработал	Мамаев		10.2015	М1:2000	
				ООО ПК "Северо-Запад"	

Согласовано					
Инв. № подл.	Попр. и дата	Взам. инв. №			

Координаты поворотных точек

Номер поворотной точки	Координаты		Номер поворотной точки	Координаты	
	X	Y		X	Y
Участок 6 (продолжение)			141	23924,53	8595,23
136	24396,59	8481,17	142	23868,93	8611,64
137	24387,49	8450,49	168	23873,24	8626,01
138	24342,43	8463,86	169	24348,88	8485,62
139	24343,69	8468,11	170	24351,53	8494,54
140	23923,77	8592,75			



Обозначение	Наименование
	Ось проектируемого газопровода $\varnothing 630 \times 57.3$ ПЭ100
	Граница проектируемого земельного участка (красные линии)
	Граница земельных участков, стоящих на государственном кадастровом учете
	Номер поворотной точки красной линии

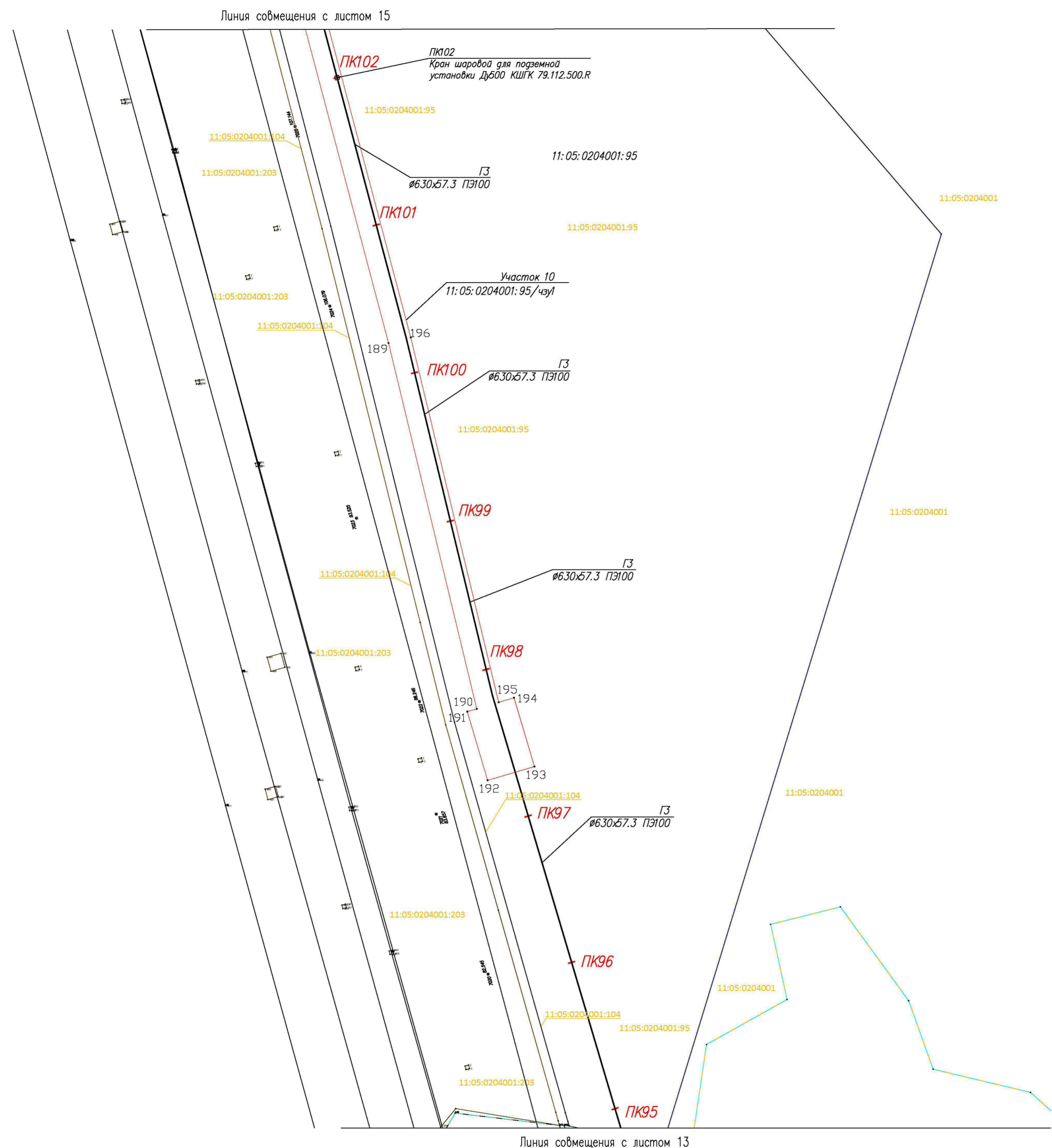
Положение о размещении объектов капитального строительства федерального, регионального или местного значения, а также о характеристиках планируемого развития территории, в том числе плотности и параметрах застройки территории и характеристиках развития систем социального, транспортного обслуживания и инженерно-технического обеспечения, необходимых для развития территории – обоснованы в нормативном правовом акте органов местного самоуправления «Правила землепользования и застройки муниципального образования городского округа «Сыктывкар» 2009г. разработанное НПИП "ЭНКО" г.Сакнт–Петербург.

1-01-4839/469-470-13-11/133-1-ППТуПМТ						
«Газопровод межпоселковый высокого давления Верхний Чов, Нижний Чов, Човский промузел, Эжвинский район г. Сыктывкара Республики Коми» в границах МО ГО «Сыктывкар»						
№.Изм	Кол.уч.	Лист №	Док.	Подпись	Дата	
Проект межевания территории				Стадия	Лист	Листов
				П	13	23
Н.контроль	Ермаков		10.2015	План газопровода		
Проверил	Ермаков		10.2015	ПК87+00-ПК95+00		
Разработал	Мамаев		10.2015	М1:2000		
				ООО ПК "Северо-Запаг"		

Согласовано					
Инд.	№подл.	Попр.	и дата	Взам.инд.№	

Координаты поворотных точек

Номер поворотной точки	Координаты		Номер поворотной точки	Координаты	
	X	Y		X	Y
Участок 10 (16620 м ²)			193	24799,24	8361,79
189	25076,72	8266,09	194	24844,32	8348,32
190	24837,08	8323,91	195	24841,35	8338,31
191	24835,26	8317,72	196	25080,41	8280,63
192	24790,22	8331,03			



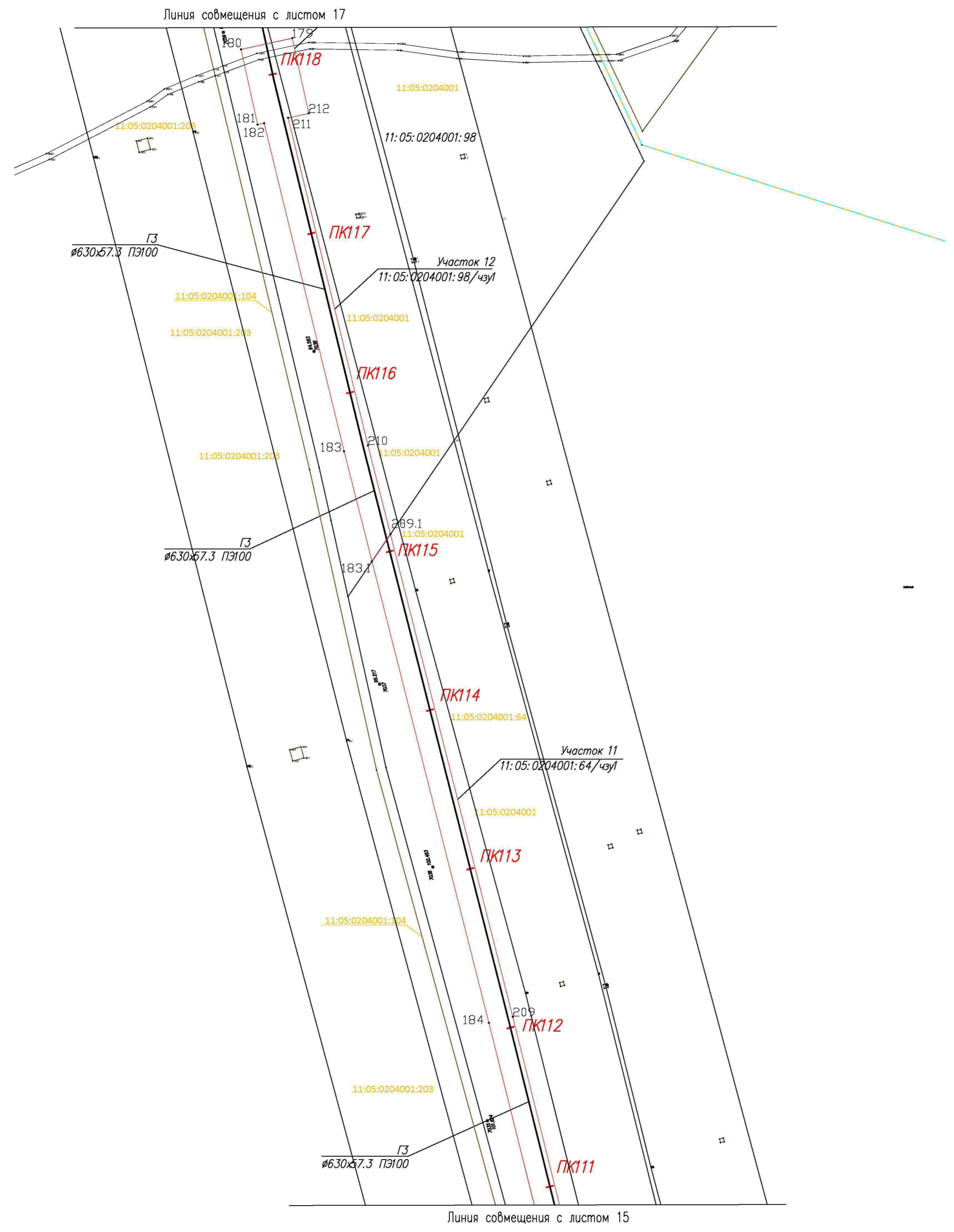
Обозначение	Наименование
	Ось проектируемого газопровода Ø630x57.3 ПЭ100
	Граница проектируемого земельного участка (красные линии)
	Граница земельных участков, стоящих на государственном кадастровом учете
•17	Номер поворотной точки красной линии

Положение о размещении объектов капитального строительства федерального, регионального или местного значения, а также о характеристиках планируемого развития территории, в том числе плотности и параметрах застройки территории и характеристиках развития систем социального, транспортного обслуживания и инженерно-технического обеспечения, необходимых для развития территории – обоснованы в нормативном правовом акте органов местного самоуправления «Правила землепользования и застройки муниципального образования городского округа «Сыктывкар» 2009г. разработанное НПИП «ЭНКО» г.Сакнт-Петербург.

1-01-4839/469-470-13-11/133-1-ППТУПМТ					
«Газопровод межпоселковый высокого давления Верхний Чов Нижний Чов, Човский промузел, Эжвинский район г. Сыктывкара Республики Коми» в границах МО ГО «Сыктывкар»					
№.Изм.	Кол.уч.	Лист	№.Док.	Подпись	Дата
Проект межевания территории					Стация
					П
					Лист
					14
					Листов
					23
Н.контроль	Ермаков		10.2015	План газопровода	
Проверил	Ермаков		10.2015	ПК95+00-ПК102+00	
Разработал	Мамаев		10.2015	М1:2000	
					ООО ПК
					«Северо-Запаг»

Согласовано

Инв. №подл.	Лист	и дата	Взам.инв.№



Координаты поворотных точек

Номер поворотной точки	Координаты		Номер поворотной точки	Координаты	
	X	Y		X	Y
Участок 12 (5534 м ²) 11:05:0204001:98/чзп1			210	26436,47	7740,95
179	26685,15	7694,74	211	26636,48	7692,22
180	26678,31	7663,48	212	26639,24	7704,80
181	26632,39	7673,54	Участок 11 (продолжение)		
182	26633,28	7677,56	183.1	26365,71	7743,40
183	26432,85	7726,39	184	26083,85	7814,81
183.1	26365,71	7743,40	209	26087,50	7829,36
209.1	26382,29	7754,67	209.1	26382,29	7754,67

Условные обозначения

Обозначение	Наименование
	Ось проектируемого газопровода Ø630x57.3 ПЭ100
	Граница проектируемого земельного участка (красные линии)
	Граница земельных участков, стоящих на государственном кадастровом учете
17	Номер поворотной точки красной линии

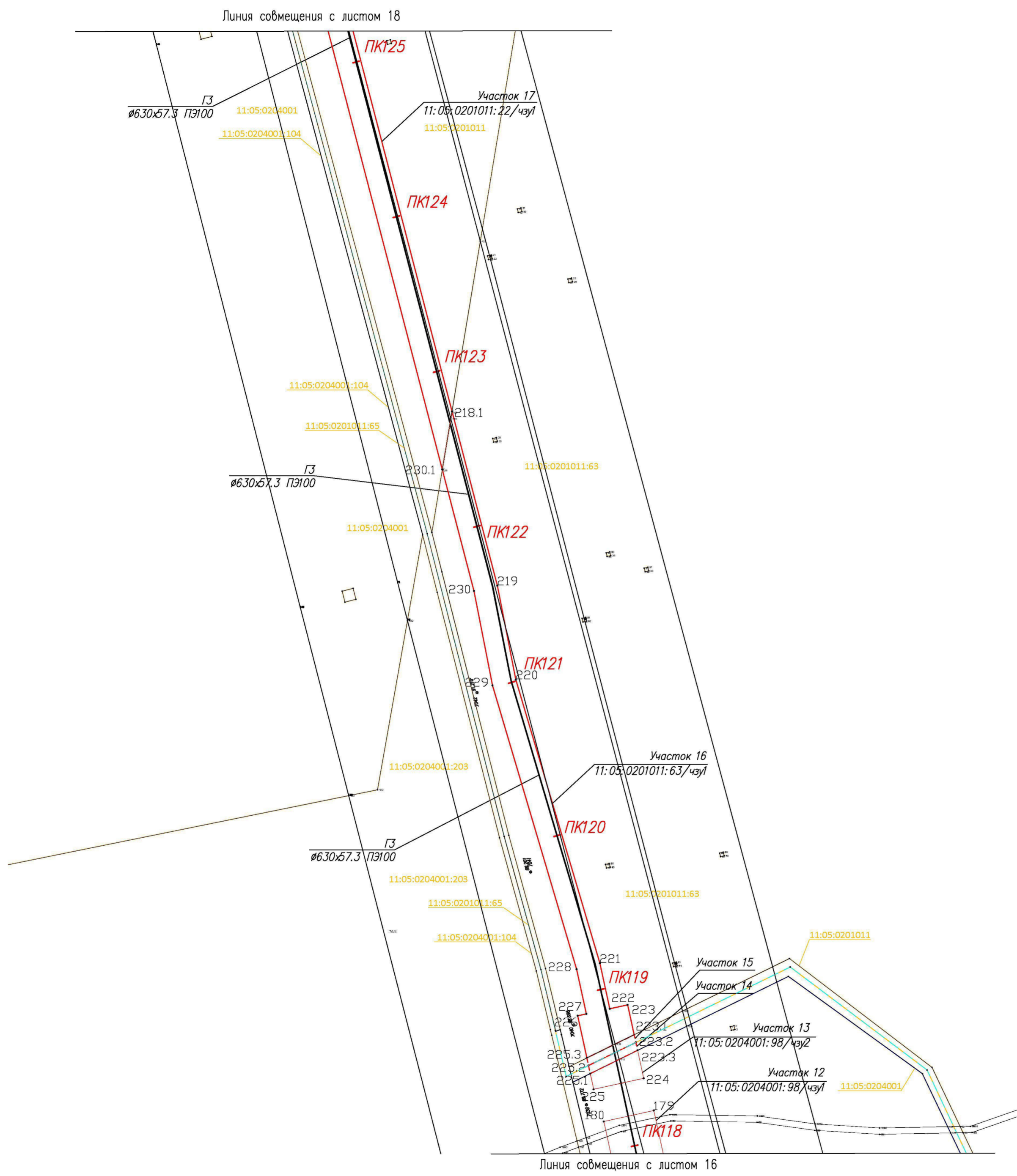
Положение о размещении объектов капитального строительства федерального, регионального или местного значения, а также о характеристиках планируемого развития территории, в том числе плотности и параметрах застройки территории и характеристиках развития систем социального, транспортного обслуживания и инженерно-технического обеспечения, необходимых для развития территории – обоснованы в нормативном правовом акте органов местного самоуправления «Правила землепользования и застройки муниципального образования городского округа «Сыктывкар» 2009г. разработанное НПИП «ЭНКО» г.Санкт-Петербург.

1-01-4839/469-470-13-11/133-1-ППТУПМТ					
«Газопровод межпоселковый высокого давления Верхний Чов Нижний Чов, Човский промузел, Эждинский район г. Сыктывкара Республики Коми» в границах МО ГО «Сыктывкар»					
№.Изм.	Кол.уч.	Лист	№.Док.	Подпись	Дата
Проект межевания территории				Стация	Лист
				П	16
Н.контроль				Ермаков	10.2015
Проверил				Ермаков	10.2015
Разработал				Мамаев	10.2015
План газопровода				ООО ПК	
ПК111+00-ПК118+00				"Себеро-Запаг"	
М1:2000				Формат А2	

Согласовано					
Инв. № подл.	Попр. и дата	Взам. инв. №			

Координаты поворотных точек

Номер поворотной точки	Координаты		Номер поворотной точки	Координаты	
	X	Y		X	Y
Участок 13 (447 м ²) 11:05:0204001:98/чзу2			225.3	26718,06	7652,87
223.3	26722,79	7684,59	Участок 16 (6279 м ²) 11:05:0201011:63/чзу1		
224	26705,32	7688,41	218.1	27122,30	7568,56
225	26698,47	7657,16	219	27013,39	7596,90
225.1	26708,28	7655,01	220	26954,57	7608,48
Участок 14 (164 м ²)			221	26777,22	7661,02
225.1	26708,28	7655,01	222	26748,78	7667,19
225.2	26713,32	7653,91	223	26751,23	7678,36
223.2	26727,77	7683,50	223.1	26732,57	7682,45
223.3	26722,79	7684,59	225.3	26718,06	7652,87
Участок 17 (8127 м ²) 11:05:0201011:22/чзу1			226	26744,38	7647,10
218.1	27122,30	7568,56	227	26745,57	7652,49
230.1	27085,96	7562,52	228	26773,49	7646,48
Участок 15 (156 м ²)			229	26950,98	7593,89
223.1	26732,57	7682,45	230	27010,05	7582,27
223.2	26727,77	7683,50	230.1	27085,96	7562,52
225.2	26713,32	7653,91			



Условные обозначения

Обозначение	Наименование
	Ось проектируемого газопровода Ø630x57.3 ПЭ100
	Граница проектируемого земельного участка (красные линии)
	Граница земельных участков, стоящих на государственном кадастровом учете
	Граница планируемого размещения объекта строительства без образования земельного участка с установлением сервитута
•17	Номер поворотной точки красной линии

Положение о размещении объектов капитального строительства федерального, регионального или местного значения, а также о характеристиках планируемого развития территории, в том числе плотности и параметрах застройки территории и характеристиках развития систем социального, транспортного обслуживания и инженерно-технического обеспечения, необходимых для развития территории – обоснованы в нормативном правовом акте органов местного самоуправления «Правила землепользования и застройки муниципального образования городского округа «Сыктывкар» 2009г. разработанное НППП "ЭНКО" г.Сакнт-Петербург.

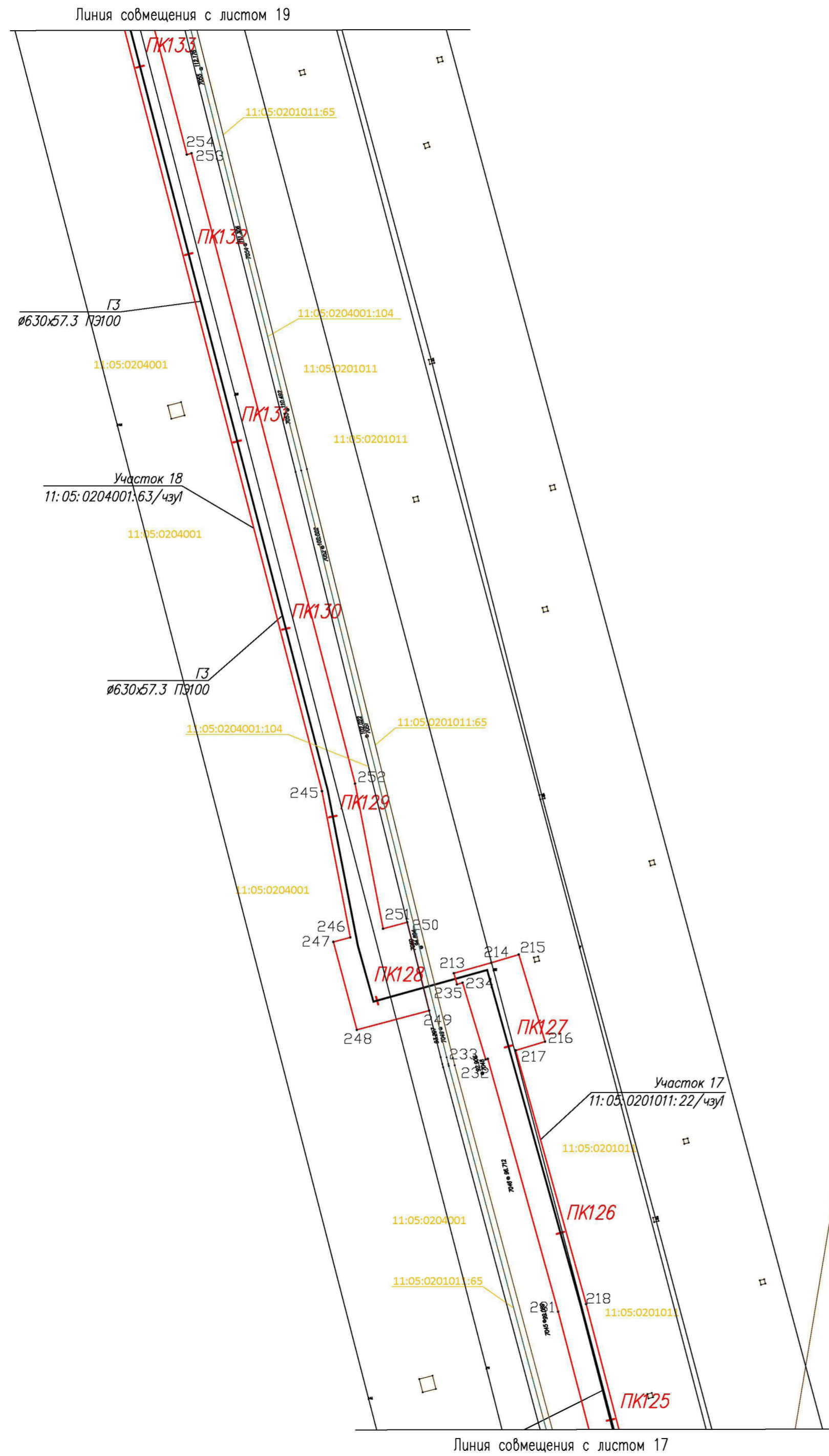
1-01-4839/469-470-13-11/133-1-ППТУПМТ					
«Газопровод межпоселковый высокого давления Верхний Чов Нижний Чов, Човский промузел, Эжвинский район г. Сыктывкара Республики Коми» в границах МО ГО «Сыктывкар»					
№.Изм	Кол.уч.	Лист №.Док.	Подпись	Дата	
					Стадия
					Лист
					Листов
					п
					17
					23
Н.контроль	Ермаков		10.2015	План газопровода	
Проверил	Ермаков		10.2015	ПК118+00-ПК125+00	
Разработал	Мамаев		10.2015	М1:2000	
				ООО ПК "Северо-Запад"	

Согласовано

Инв. №подл. Попр. и дата Взам.инв.№

Координаты поворотных точек

Номер поворотной точки	Координаты		Номер поворотной точки	Координаты	
	X	Y		X	Y
Участок 17 (продолжение)			Участок 18 (15249 м²) 11:05:0204001:63/чзу1		
213	27571,57	7427,79	245	27665,62	7359,61
214	27576,93	7447,05	246	27590,04	7374,28
215	27581,21	7461,32	247	27587,71	7365,54
216	27536,21	7474,88	248	27542,30	7377,68
217	27531,63	7459,66	249	27552,27	7414,96
218	27400,61	7496,13	250	27597,90	7403,65
231	27396,71	7481,64	251	27594,58	7391,22
232	27527,30	7445,30	252	27669,49	7376,69
233	27526,98	7444,24	253	27995,17	7292,26
234	27566,60	7432,30	254	27994,54	7289,84
235	27565,79	7429,40			



Условные обозначения

Обозначение	Наименование
	Ось проектируемого газопровода Ø630x57.3 ПЭ100
	Граница проектируемого земельного участка (красные линии)
	Граница земельных участков, стоящих на государственном кадастровом учете
•17	Номер поворотной точки красной линии

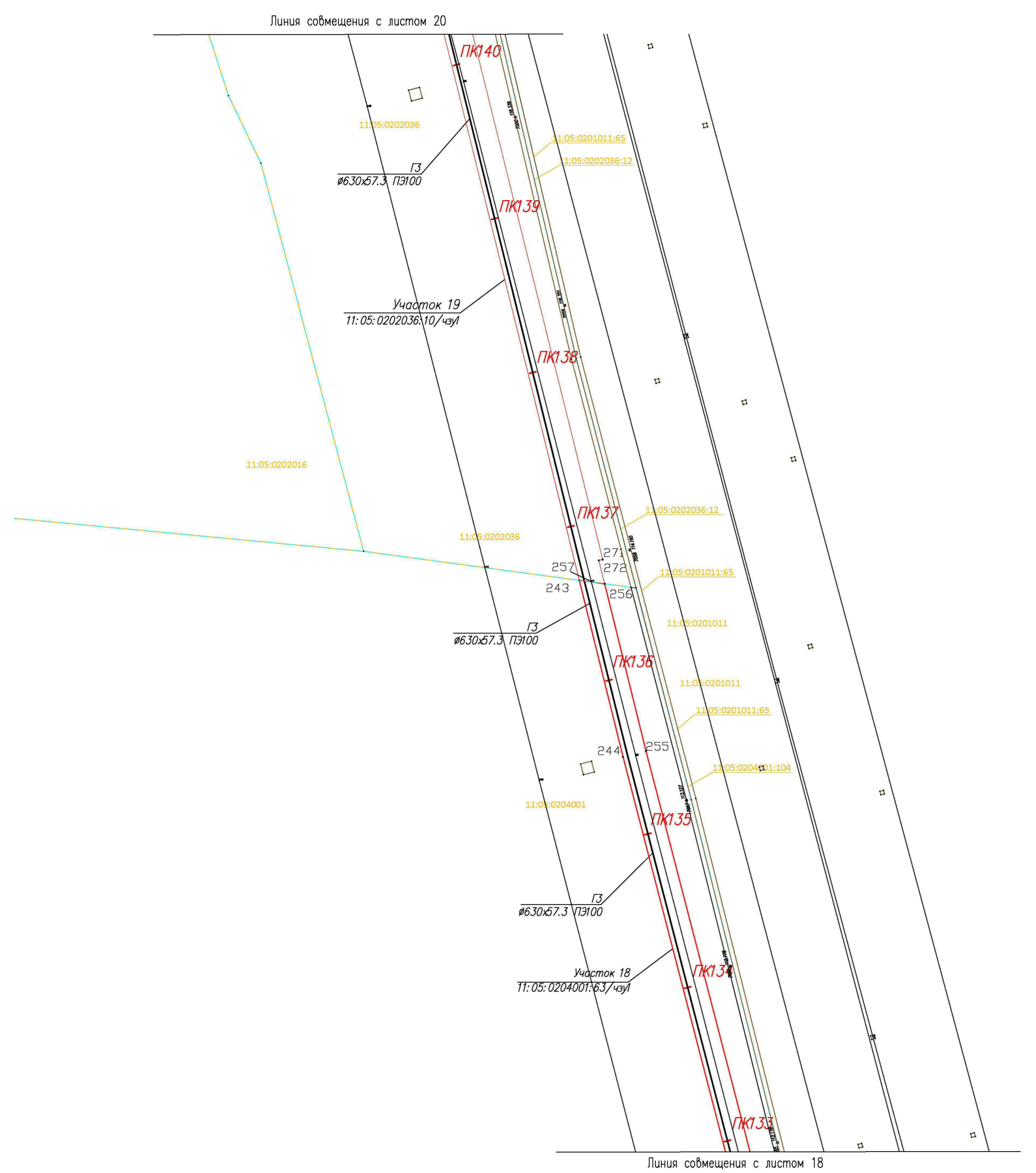
Положение о размещении объектов капитального строительства федерального, регионального или местного значения, а также о характеристиках планируемого развития территории, в том числе плотности и параметрах застройки территории и характеристиках развития систем социального, транспортного обслуживания и инженерно-технического обеспечения, необходимых для развития территории – обоснованы в нормативном правовом акте органов местного самоуправления «Правила землепользования и застройки муниципального образования городского округа «Сыктывкар» 2009г. разработанное НПИП "ЭНКО" г.Сакнт-Петербург.

1-01-4839/469-470-13-11/133-1-ППТУПМТ					
«Газопровод межпоселковый высокого давления Верхний Чов Нижний Чов, Човский промузел, Эжвинский район г. Сыктывкара Республики Коми» в границах МО ГО «Сыктывкар»					
№.Изм	Кол.уч.	Лист	№.Док.	Подпись	Дата
Проект межевания территории					Стация
					Лист
					Листов
					П 18 23
Н.контроль	Ермаков		10.2015	План газопровода	
Проверил	Ермаков		10.2015	ПК125+00-ПК133+00	
Разработал	Мамаев		10.2015	М1:2000	
					ООО ПК "Северо-Запаг"

Согласовано					
Инв. №подл.	Пооп. и дата	Взам.инв.№			

Координаты поворотных точек

Номер поворотной точки	Координаты		Номер поворотной точки	Координаты	
	X	Y		X	Y
Участок 18 (продолжение)			Участок 19 (23874 м ²) 11:05:0202036:10/чзУ1		
243	28393,50	7172,21	271	28406,67	7186,98
244	28282,16	7199,79	272	28406,09	7184,55
255	28285,85	7214,33	256	28391,35	7188,20
256	28391,35	7188,20	257	28392,48	7179,80
257	28392,48	7179,80	243	28393,50	7172,21



Условные обозначения

Обозначение	Наименование
	Ось проектируемого газопровода Ø630x57.3 ПЭ100
	Граница проектируемого земельного участка (красные линии)
	Граница земельных участков, стоящих на государственном кадастровом учете
•17	Номер поворотной точки красной линии

Положение о размещении объектов капитального строительства федерального, регионального или местного значения, а также о характеристиках планируемого развития территории, в том числе плотности и параметрах застройки территории и характеристиках развития систем социального, транспортного обслуживания и инженерно-технического обеспечения, необходимых для развития территории – обоснованы в нормативном правовом акте органов местного самоуправления «Правила землепользования и застройки муниципального образования городского округа «Сыктывкар» 2009г. разработанное НПИП "ЭНКО" г.Саянт-Петербург.

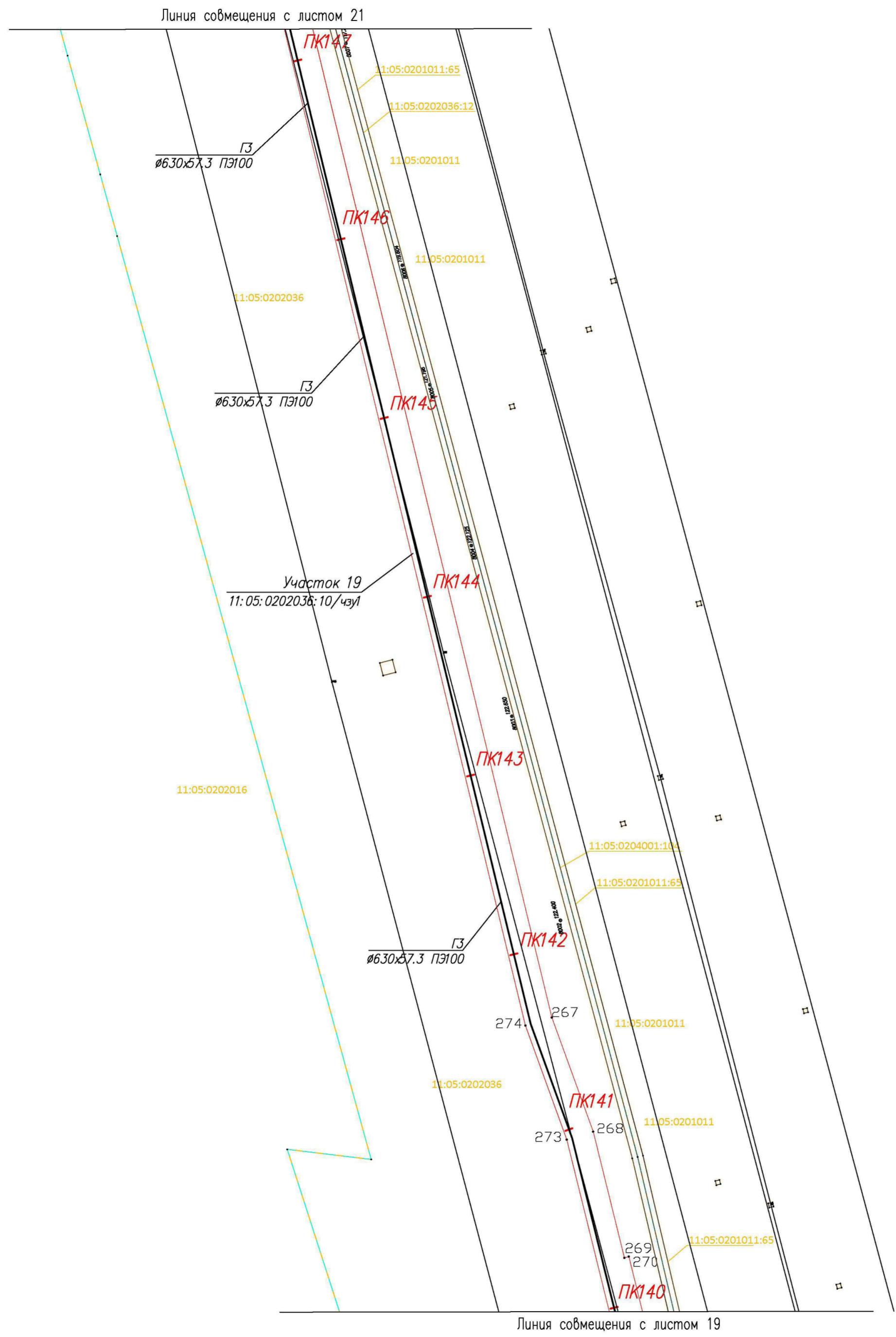
№.Изм.	Кол.уч.	Лист	№.Док.	Подпись	Дата	1-01-4839/469-470-13-11/133-1-ППТУПМТ
						«Газопровод межпоселковый высокого давления Верхний Чов, Нижний Чов, Човский промузел, Эжвинский район г. Сыктывкара Республики Коми» в границах МО ГО «Сыктывкар»
						Проект межевания территории
						Стадия Лист Листов П 19 23
Н.контроль	Ермаков			10.2015		План газопровода ПК133+00-ПК140+00 М1:2000
Проверил	Ермаков			10.2015		
Разработал	Мамаев			10.2015		
						ООО ПК "Северо-Запаг"

Инв. №подл.	Лист	и дата	Взам.инв.№

Согласовано

Координаты поворотных точек

Номер поворотной точки	Координаты		Номер поворотной точки	Координаты	
	X	Y		X	Y
Участок 19 (продолжение)			270	28746,49	7102,82
267	28876,46	7060,92	273	28810,08	7069,05
268	28814,45	7083,42	274	28872,13	7046,54
269	28745,89	7100,40			



Условные обозначения

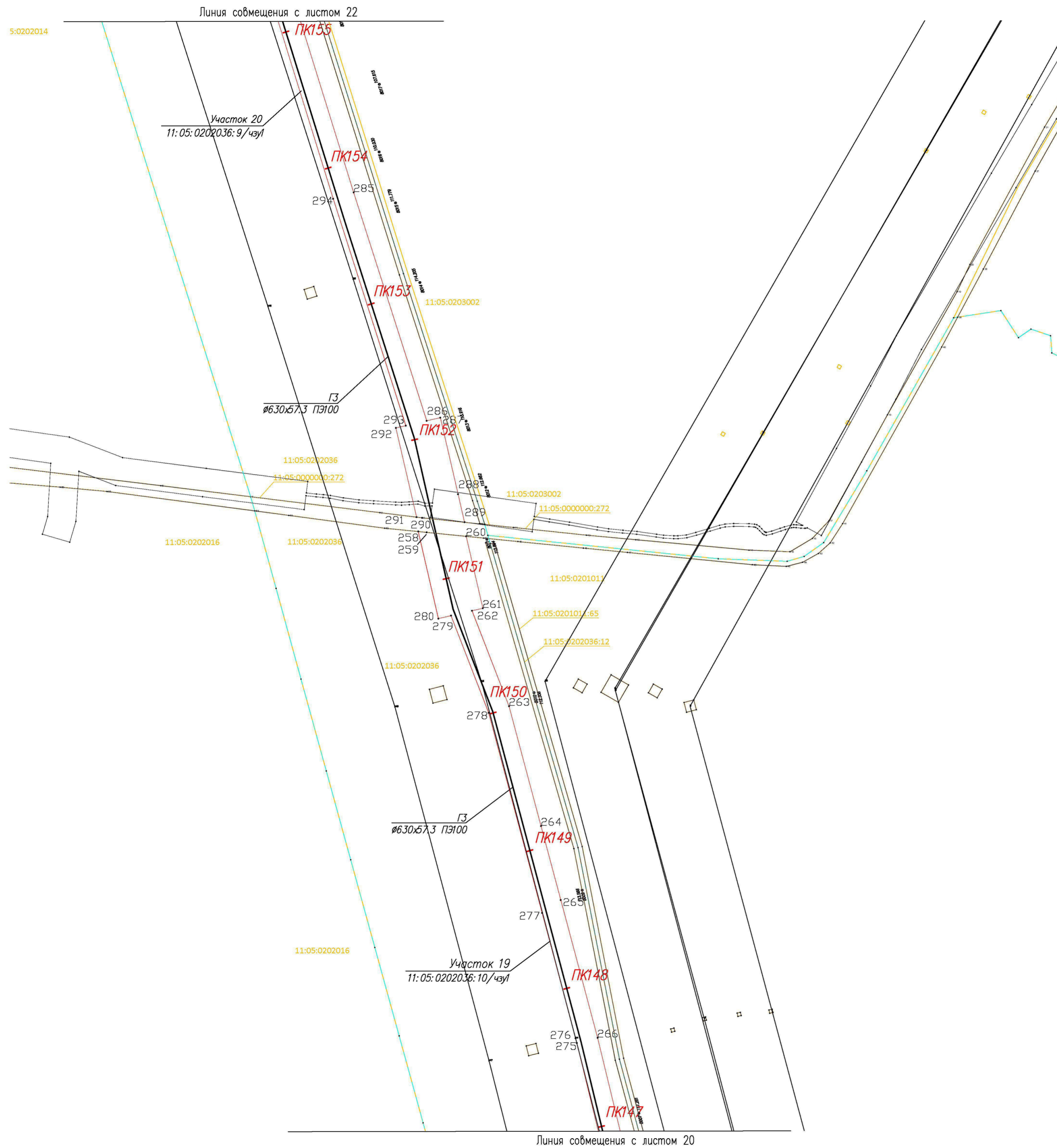
Обозначение	Наименование
	Ось проектируемого газопровода Ø630x57.3 ПЭ100
	Граница проектируемого земельного участка (красные линии)
	Граница земельных участков, стоящих на государственном кадастровом учете
•17	Номер поворотной точки красной линии

Положение о размещении объектов капитального строительства федерального, регионального или местного значения, а также о характеристиках планируемого развития территории, в том числе плотности и параметрах застройки территории и характеристиках развития систем социального, транспортного обслуживания и инженерно-технического обеспечения, необходимых для развития территории – обоснованы в нормативном правовом акте органов местного самоуправления «Правила землепользования и застройки муниципального образования городского округа «Сыктывкар» 2009г. разработанное НПИП "ЭНКО" г.Сакнт-Петербург.

1-01-4839/469-470-13-11/133-1-ППТУПМТ					
«Газопровод межпоселковый высокого давления Верхний Чов, Нижний Чов, Човский промузел, Эжвинский район г. Сыктывкара Республики Коми» в границах МО ГО «Сыктывкар»					
№.Изм.	Кол.уч.	Лист №.Док.	Подпись	Дата	Стадия
					Лист
					Листов
Проект межевания территории					п
План газопровода ПК140+00-ПК147+00 М1:2000					20
Н.контроль Ермаков					23
Проверил Ермаков					
Разработал Мамаев					

Согласовано

Инв. №подл.	Попр. и дата	Взам.инв.№



Координаты поворотных точек

Номер поворотной точки	Координаты		Номер поворотной точки	Координаты	
	X	Y		X	Y
Участок 19 (продолжение)			Участок 20 (11878 м ²) 11:05:0202036:9/чзу1		
258	29814,33	6794,03	285	30052,27	6748,71
259	29813,73	6799,98	286	29892,04	6799,97
260	29810,95	6827,66	287	29894,24	6809,54
261	29760,49	6839,35	288	29840,53	6821,98
262	29758,74	6831,79	289	29820,90	6826,53
263	29691,75	6857,76	290	29823,96	6796,87
264	29607,69	6880,21	291	29824,45	6792,86
265	29555,83	6894,06	292	29887,01	6778,36
266	29459,11	6919,89	293	29888,62	6785,32
275	29445,41	6905,35	294	30047,83	6734,38
276	29458,72	6904,47			
277	29546,71	6880,97			
278	29687,09	6843,47			
279	29755,32	6817,03			
280	29753,26	6808,18			

Условные обозначения

Обозначение	Наименование
	Ось проектируемого газопровода $\varnothing 630 \times 57.3$ ПЭ100
	Граница проектируемого земельного участка (красные линии)
	Граница земельных участков, стоящих на государственном кадастровом учете
	Номер поворотной точки красной линии

Положение о размещении объектов капитального строительства федерального, регионального или местного значения, а также о характеристиках планируемого развития территории, в том числе плотности и параметрах застройки территории и характеристиках развития систем социального, транспортного обслуживания и инженерно-технического обеспечения, необходимых для развития территории – обоснованы в нормативном правовом акте органов местного самоуправления «Правила землепользования и застройки муниципального образования городского округа «Сыктывкар» 2009г. разработанное НПИП "ЭНКО" г.Сакнт-Петербург.

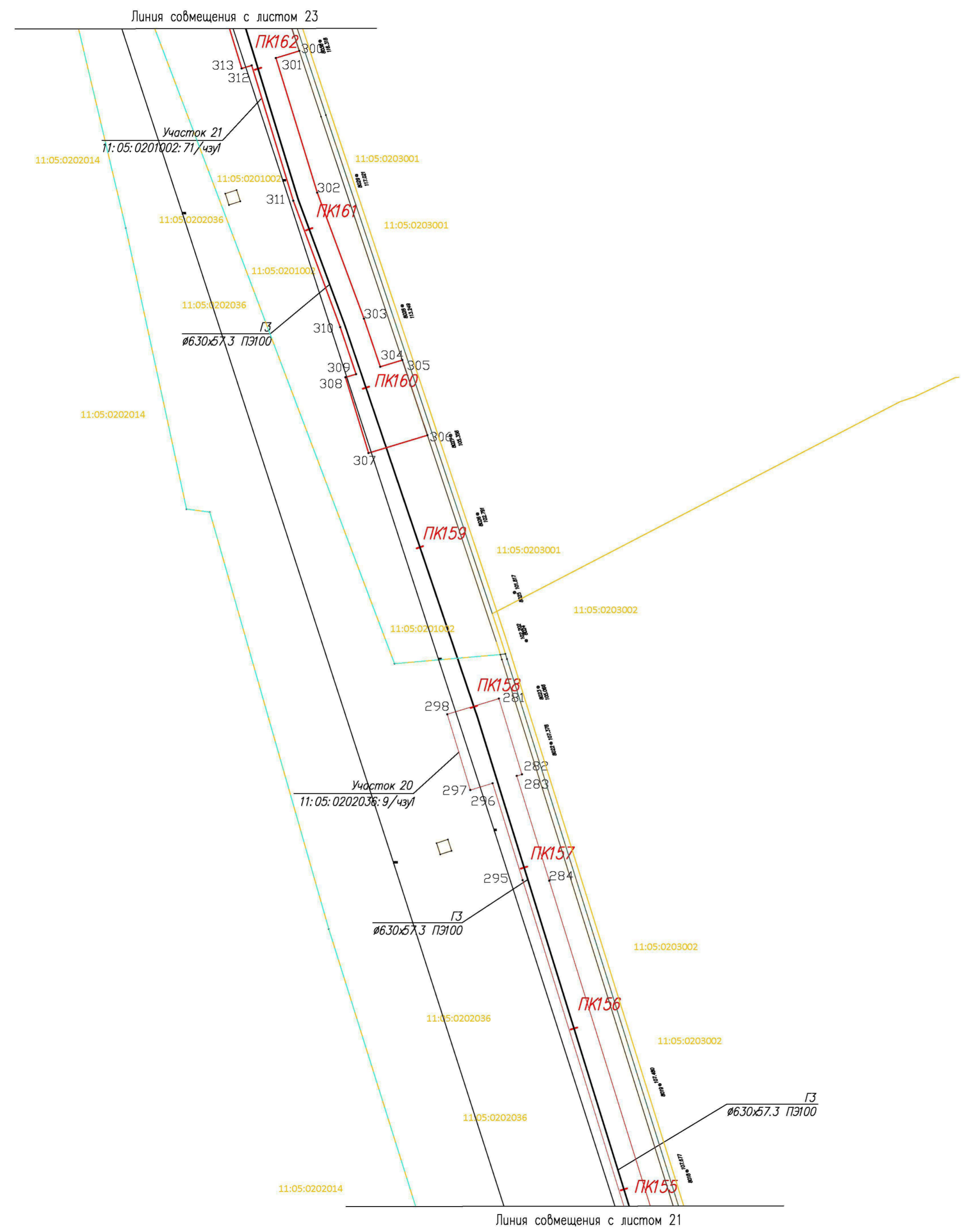
1-01-4839/469-470-13-11/133-1-ППТ+ПМТ						
«Газопровод межпоселковый высокого давления Верхний Чов Нижний Чов, Човский промузел, Эжвинский район г. Сыктывкара Республики Коми» в границах МО ГО «Сыктывкар»						
№.Изм.	Кол.уч.	Лист	№.Док.	Подпись	Дата	
Проект межевания территории				Стация	Лист	Листов
				П	21	23
Н.контроль	Ермаков		10.2015	План газопровода		
Проверил	Ермаков		10.2015	ПК147+00-ПК155+00		
Разработал	Мамаев		10.2015	М1:2000		
				ООО ПК "Северо-Запад"		

Согласовано

Инв. №подл. План. и дата Взам.инв.№

Координаты поворотных точек

Номер поворотной точки	Координаты		Номер поворотной точки	Координаты	
	X	Y		X	Y
Участок 20 (11878 м ²) 11:05:0202036:9/чзу1			305	30657,19	6569,57
281	30456,19	6626,93	306	30612,59	6584,46
282	30411,23	6640,61	307	30601,95	6549,47
283	30410,30	6637,55	308	30646,94	6535,84
284	30348,11	6656,86	309	30648,83	6542,08
295	30348,38	6641,07	310	30676,72	6532,64
296	30405,93	6623,20	311	30751,77	6504,84
297	30401,90	6609,94			
298	30446,89	6596,32			
Участок 21 (6247 м ²) 11:05:0201002:71/чзу1					
300	30840,72	6508,41			
301	30836,49	6494,49			
302	30756,58	6519,05			
303	30681,73	6546,78			
304	30653,20	6556,44			



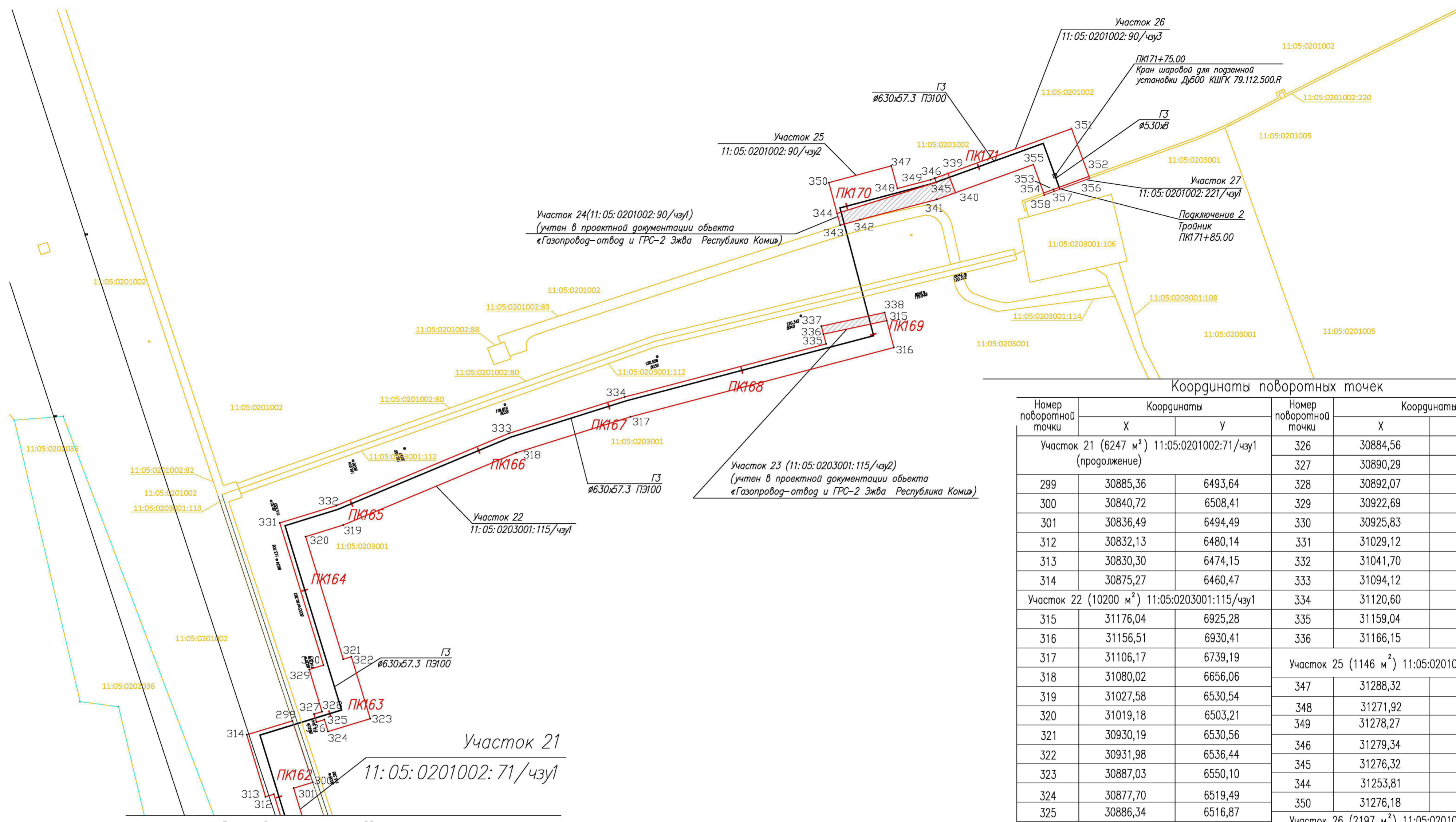
Условные обозначения

Обозначение	Наименование
	Ось проектируемого газопровода Ø630x57.3 ПЭ100
	Граница проектируемого земельного участка (красные линии)
	Граница земельных участков, стоящих на государственном кадастровом учете
•17	Номер поворотной точки красной линии

Положение о размещении объектов капитального строительства федерального, регионального или местного значения, а также о характеристиках планируемого развития территории, в том числе плотности и параметрах застройки территории и характеристиках развития систем социального, транспортного обслуживания и инженерно-технического обеспечения, необходимых для развития территории – обоснованы в нормативном правовом акте органов местного самоуправления «Правила землепользования и застройки муниципального образования городского округа «Сыктывкар» 2009г. разработанное НПИП "ЭНКО" г.Сакнт-Петербург.

1-01-4839/469-470-13-11/133-1-ППТ+ПМТ				
«Газопровод межпоселковый высокого давления Верхний Чов, Нижний Чов, Човский промузел, Эжвинский район г. Сыктывкара Республики Коми» в границах МО ГО «Сыктывкар»				
№.Изм	Кол.уч.	Лист №.Док.	Подпись	Дата
Проект межевания территории				Стадия
				Лист
				Листов
				П
				22
				23
Н.контроль	Ермаков		10.2015	План газопровода ПК155+00-ПК162+00 М1:2000
Проверил	Ермаков		10.2015	
Разработал	Мамаев		10.2015	
				ООО ПК "Северо-Запаг"

Согласовано				
Инв. №подл.	Попр. и дата	Взам. инв. №		



Номер поворотной точки	Координаты		Номер поворотной точки	Координаты			
	X	Y		X	Y		
Участок 21 (6247 м ²) 11:05:0201002:71/чзу1 (продолжение)	326	30884,56	326	30884,56	6511,11		
	327	30890,29	327	30890,29	6509,35		
299	30885,36	6493,64	328	30892,07	6515,12		
300	30840,72	6508,41	329	30922,69	6505,82		
301	30836,49	6494,49	330	30925,83	6516,21		
312	30832,13	6480,14	331	31029,12	6484,47		
313	30830,30	6474,15	332	31041,70	6525,43		
314	30875,27	6460,47	333	31094,12	6650,91		
Участок 22 (10200 м ²) 11:05:0203001:115/чзу1	334	31120,60	334	31120,60	6735,05		
315	31176,04	6925,28	335	31159,04	6881,23		
316	31156,51	6930,41	336	31166,15	6879,27		
317	31106,17	6739,19	Участок 25 (1146 м ²) 11:05:0201002:90/чзу2	347	31288,32	6928,55	
318	31080,02	6656,06		348	31271,92	6933,04	
319	31027,58	6530,54		349	31278,27	6957,19	
320	31019,18	6503,21		346	31279,34	6960,14	
321	30930,19	6530,56		345	31276,32	6961,30	
322	30931,98	6536,44		344	31253,81	6889,17	
323	30887,03	6550,10		350	31276,18	6883,14	
324	30877,70	6519,49		Участок 26 (2197 м ²) 11:05:0201002:90/чзу3	351	31315,31	7059,52
325	30886,34	6516,87			352	31280,72	7072,12
Участок 27 (53 м ²) 11:05:0201002:221/чзу1	352	31280,73			7072,10	353	31271,20
	356	31279,31	7072,63		354	31268,59	7039,25
	357	31269,79	7046,79		355	31289,30	7031,76
358	31267,21	7039,75	354	31268,59	7039,25		
354	31268,59	7039,25	340	31268,84	6975,21		
353	31271,20	7046,27	339	31282,84	6969,81		

Условные обозначения

Обозначение	Наименование
	Ось проектируемого газопровода Ø630x57.3 ПЭ100
	Граница проектируемого земельного участка (красные линии)
	Граница земельных участков, стоящих на государственном кадастровом учете
17	Номер поворотной точки красной линии

Положение о размещении объектов капитального строительства федерального, регионального или местного значения, а также о характеристиках планируемого развития территории, в том числе плотности и параметрах застройки территории и характеристиках развития систем социального, транспортного обслуживания и инженерно-технического обеспечения, необходимых для развития территории – обоснованы в нормативном правовом акте органов местного самоуправления «Правила землепользования и застройки муниципального образования городского округа «Сыктывкар» 2009г. разработанное НППП "ЭНКО" г.Санкт-Петербург.

Согласовано			
Изм.	№ подл.	Погр. и дата	Взам.инв.№

1-01-4839/469-470-13-11/133-1-ППТПМТ			
«Газопровод межпоселковый высокого давления Верхний Чов, Нижний Чов, Човский промузел, Эжвинский район г. Сыктывкара Республики Коми» в границах МО ГО «Сыктывкар»			
№.Изм	Кол.уч.	Лист №.Док.	Подпись Дата
Проект межевания территории			Страница Лист Листов
			П 23 23
Н.контроль	Ермаков		10.2015
Проверил	Ермаков		10.2015
Разработал	Мамаев		10.2015
План газопровода ПК162+00-ПК171+75 М1:2000			ООО ПК "Северо-Запад"